



Plan Odnowy Miejscowości Trokajny

**Gmina Miłakowo
Trokajny 2009**

Spis treści:

Wstęp.....	3
I. Spójność Planu z celami strategicznymi dokumentów dotyczących rozwoju społeczno – gospodarczego gminy i regionu	5
II. Charakterystyka miejscowości	6
2.1. Położenie miejscowości, przynależność administracyjna, powierzchnia, liczba ludności.....	6
2.2. Historia miejscowości.....	7
2.3. Określenie przestrzennej struktury miejscowości.....	12
III. Inwentaryzacja zasobów służących odnowie miejscowości	13
3.1. Zasoby przyrodnicze	13
3.2. Dziedzictwo kulturowe	16
3.3. Obiekty i tereny	18
3.4. Infrastruktura społeczna	22
3.5. Infrastruktura techniczna	24
3.6. Gospodarka i rolnictwo	26
3.7. Kapitał społeczny	27
IV. Ocena mocnych i słabych stron Trokajn	28
4.1. Analiza SWOT	31
V. Wizja rozwoju wsi	33
5.1. Dlaczego chcemy odnowy wsi	34
5.2. Jak się zorganizujemy	34
5.3. Nasza wizja – jaki ma być nasze życie	35
VI. Opis planowanych zadań inwestycyjnych i przedsięwzięć aktywizujących społeczność lokalną w okresie co najmniej 7 lat od dnia przyjęcia Planu Odnowy Miejscowości w kolejności wynikającej z przyjętych priorytetów rozwoju miejscowości z podaniem szacunkowych kosztów ich realizacji	36
6.1. Priorytety	36
6.2. Cele i zadania	38
6.3. Karty zadań ujęte w Planie Odnowy Miejscowości Trokajny	42
VII. Harmonogram realizacji przedsięwzięć wraz z kosztorysem	58
VIII. Wdrażanie, promocja i monitorowanie Planu Odnowy Miejscowości Trokajn	64
8.1. Wdrażanie planu	64
8.2. Promocja Planu Odnowy Miejscowości Trokajny	65
8.3. Monitorowanie Planu Odnowy Miejscowości Trokajny	65
Spis tabel	66
Spis wykresów	66

Wstęp

- Trokajny to jedna z mniejszych wsi gminy Miłakowo, licząca 70 mieszkańców.
- Położona jest z dala od głównych dróg i większych miejscowości, w odległości 7 km na południowy wschód od Miłakowa.
- Położenie wsi w atrakcyjnej, malowniczej okolicy, wśród lasów, a jednocześnie stosunkowo blisko centrum gminy, daje szansę na rozwój mieszkalnictwa w przyjaznej, spokojnej okolicy, stanowiąc jednocześnie miejsce turystyczno rekreacyjne.



Najbliższe okolice Trokajn



Droga dojazdowa do wsi

- Mieszkańcy Trokajn są dumni ze swojej miejscowości. Chcą żyć w atrakcyjnej, ładnej i przyjaznej wsi. Poprawiając warunki swojego zamieszkania

i rozwijając swoją wieś, nie chcą stracić nic z jej kameralności i uroku, a przy okazji chcą zintegrować się - wspólnie działając.



Mieszkańcy remontują swoje domy zachowując ich charakter, dbając o otoczenie

- Trokajny to niewielka, spokojna, lecz niezbyt bogata miejscowość, położona w pewnej odległości od głównych tras i pasm urbanizacyjnych. Trudno jest sfinansować wszystkie potrzebne mieszkańcom przedsięwzięcia, zatem jedną z dróg do poprawy jakości ich życia oraz tworzenia nowych źródeł utrzymania może być pozyskiwanie funduszy zewnętrznych, w tym z Unii Europejskiej. W związku z czym **mieszkańcy opracowali Plan Odnowy Miejscowości Trokajny**.
- **Plan Odnowy Miejscowości Trokajny** ma również pobudzić mieszkańców do wspólnego działania na rzecz ich wsi. Plan jest dokumentem strategicznym, stworzonym przy znacznym udziale mieszkańców. Określa najważniejsze działania, które sami zainteresowani uznali za istotne dla swojej miejscowości, działania, które pomogą im rozwiązać problemy, pokonać bariery i osiągnąć stawiane sobie przez nich cele. Proponowane przedsięwzięcia mieszkańcy uznali za realne, możliwe do zrealizowania, przy założeniu także ich własnej aktywności oraz przy zaangażowaniu władz samorządowych gminy Miłakowo.
- **Plan Odnowy Miejscowości Trokajny** pozwolił także na uświadomienie sobie przez mieszkańców ich roli w tworzeniu pomysłów na własny rozwój i poprawę warunków życia.
- **Plan Odnowy Miejscowości Trokajny** powstał w wyniku dyskusji na zebraniach wiejskich, po konsultacji z Radą Sołecką i z mieszkańcami.
- **Plan Odnowy Miejscowości Trokajny** ma być między innymi załącznikiem do projektów zgłaszanych w celu uzyskania **pomocy finansowej w ramach Programu Rozwoju Obszarów Wiejskich na lata 2007-2013 oś III działanie „Odnowa i Rozwój Wsi”**. W okresie tym podejmowane będą określone - z uwagi na zaplanowane priorytety i cele rozwojowe - działania inwestycyjne,

a także inne o charakterze szkoleniowym czy rekreacyjno-wypoczynkowym (np. zawody sportowe, festyny). Podjęcie się realizacji danego zadania poprzedzone zostanie przygotowaniem niezbędnych opisów i uzasadnień realizacji zadania, opracowaniem zakresu rzeczowego, określeniem kosztów i terminów realizacji.

- Opracowany **Plan Odnowy Miejscowości Trokajny** wraz z opisem danego zadania, stanowić będzie nierozzerwalny **załącznik składanego o dofinansowanie wniosku do różnych instytucji finansujących.**

Rozdział I Spójność Planu z celami strategicznymi dokumentów dotyczących rozwoju społeczno-gospodarczego gminy i regionu

Plan Odnowy Miejscowości Trokajny został opracowany zgodnie z procedurą zawartą w Rozporządzeniu Ministra Rolnictwa i Rozwoju Wsi z dnia 14 lutego 2008 roku.

Plan został zatwierdzony Uchwałą Nr 1/2009 Rady Sołectkiej Sołectwa Trokajny z dnia 1 czerwca 2009 roku.

Plan został zatwierdzony Uchwałą Nr XXXV/247/2009 Rady Miejskiej Miłakowo z dnia 18 czerwca 2009 roku.

Plan Odnowy Miejscowości Trokajny zgodny jest z następującymi dokumentami strategicznymi Gminy Miłakowo:

- **Strategii Rozwoju Miasta i Gminy Miłakowo** na lata 2008-2018 przyjęty Uchwałą nr XIX/131/08 Rady Miejskiej w Miłakowie dnia 29 kwietnia 2008 r.
- **Studium Uwarunkowań i Kierunków Zagospodarowania Przestrzennego Miasta i Gminy Miłakowo** przyjęte Uchwałą Nr IV/24/02 z dnia 30 grudnia 2002 r.

Plan jest również zgodny z dokumentami o znaczeniu ponadlokalnym i regionalnym. Są to:

- **Program Rozwoju Lokalnego Powiatu Ostródzkiego** stanowiący załącznik do Uchwały Nr XXII/139/2004 Rady Powiatu w Ostródzie z dnia 19 lipca 2004 r.
- **Strategia Rozwoju Powiatu Ostródzkiego na lata 2001-2015**, która stanowi załącznik do Uchwały Nr XXII/156/2000 Rady Powiatu Ostródzkiego

- **Strategia Rozwoju Społeczno – Gospodarczego Województwa Warmińsko - Mazurskiego do roku 2020** stanowiąca załącznik do Uchwały Nr XXXIV/474/05 Sejmiku Województwa Warmińsko - Mazurskiego z dnia 31 sierpnia 2005 r.

Rozdział II Charakterystyka miejscowości

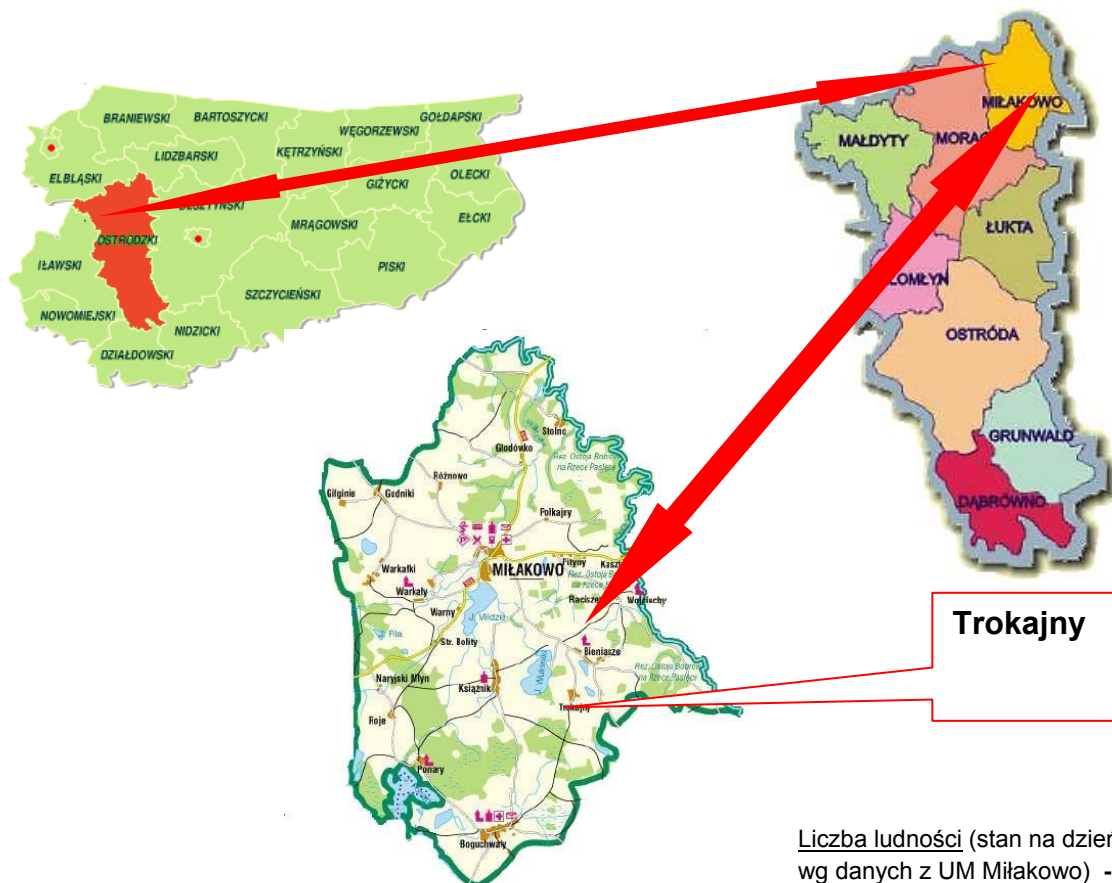
2.1. Położenie miejscowości, przynależność administracyjna, powierzchnia, liczba ludności.

Miejscowość Trokajny położona jest w województwie warmińsko - mazurskim, powiecie ostródzkim, w południowo-wschodniej części gminy Miłakowo, poza głównymi ciągami komunikacyjnymi.

Wieś i jej otoczenie odznacza się wybitnymi walorami krajobrazowymi, kulturowymi. Skala, charakter, układ ruralistyczny miejscowości warte są zachowania i kultywowania.

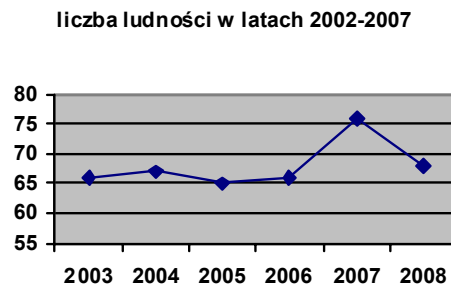
Na wieś Trokajny składa się jedna główna miejscowość i dwie kolonie, na których mieszka sześć rodzin.

Wieś Trokajny położona jest w otoczeniu lasów, 7 km na południowy wschód od Miłakowa. Malowniczy krajobraz decyduje również o atrakcyjności dla zamieszkania i wypoczynku.



Liczba ludności (stan na dzień 31.12.2008.
wg danych z UM Miłakowo) - **68 osób**

wykres nr 1

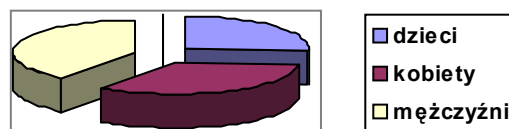


Źródło: opracowanie własne na podstawie danych z UM Miłakowo

W ostatnich latach liczba mieszkańców Trokajn utrzymuje się na tym samym poziomie. Stanowi to zjawisko pozytywne biorąc po uwagę tendencje w Województwie Warmińsko-Mazurskim do zmniejszania liczby urodzeń i zwiększania salda migracji.

wykres nr 2

Szczegółowe dane demograficzne dla roku 2007



Źródło: opracowanie własne na podstawie danych z UM Miłakowo

Trokajny zajmują powierzchnię 157 ha, co stanowi 1,04% powierzchni gminy Miłakowo.

2.2. Historia miejscowości.

W czasach przedchrześcijańskich Trokajny leżały na terenach dawnej Pogezanii zamieszkiwanej przez plemiona pruskie. Na początku XII w., wskutek krwawych wypraw Bolesława Krzywoustego, poniosły one dotkliwe straty. Jednak do ich całkowitego wyginięcia przyczynił się Zakon Najświętszej Marii Panny. Po stłumieniu w 1274 r. ostatniego powstania pruskiego rozpoczęła się migracja ludności-Pomezan i Słowian z Ziemi Chełmińskiej.

Tereny dzisiejszych Trokajn jeszcze wielokrotnie były miejscem, które pustoszyły wojska walczących ze sobą armii (m.in. XVII w. – wojna polsko-szwedzka, XVIII w. – wojna północna, XIX w. – wojna napoleońska, XX w. – II wojna światowa). Przed II wojną światową tereny Trokajn należały do prowincji Prusy Wschodnie. Zamieszkiwali je rolnicy – Warmiacy i Niemcy.

W wielkanocnym (2006) wydaniu czasopisma „Mohrungen Heimatkreis-Nachrichten” zamieszczono historię Trokajn opisaną przez Kerstena Radzimanowskiego (poniżej przedstawiono polskie tłumaczenie autorstwa Izabelli Brzostowskiej):

„Któż nie zna Książnika niedaleko Miłakowa. Znany artysta morąski, Karl Kunz, był tutaj u siebie w domu. Wiele zostało o nim napisane.

W cieniu tej wsi leżą Trokajny, które posiadają ścisłe, rodzinne, kulturalne i gospodarcze powiązania z tym dużym i znamienitszym sąsiadem. Nasza dzisiejsza wizyta dotyczy właśnie tej, leżącej nieco na uboczu, sennej rolniczej / chłopskiej wsi Torkonen, jak ją w 1448 r. w Großen Zinsbuch / dosł. wielka księga czynszowa / nazwał zakon krzyżacki. W XVI w. nazwa zmieniała się na Trakey (1531 r.), Trackein (1539 r.), Trakeinen (1579 r.) i na Trockeinen w roku 1600. Między 1579 - i 1600 r. stała się jednocześnie ze wsi pruskiej księżęcą wsią czynszową. Spójrzmy, co prawie 200 później donosi o wsi sprawozdanie z wizytacji z lata 1790 r. Z omówienia położenia wynika, że Truckeinen, jak je tu opisano, są oddalone o 3/4 mili od Miłakowa, 14 mil od Królewca i siedem mil od najbliższej żeglownej drogi wodnej – Zalewu Wiślanego k. Elbląga. Także przynależność parafialna została wzmiankowana: „wieś należy do kościoła w Książniku, oddalonego o ćwierć mili. Szkoła jednak jest we wsi i za każde dziecko płaci się chesne 15 groszy.” Do tego momentu mieszka tu czterech chłopów wysoko opodatkowanych, którzy, ze względu na wyższe opodatkowanie, zwolnieni zostali z obowiązku szarwarku, lub świadczenie to zostało im obniżone. Dalej żyje w Trokajnach sześciu chłopów szarwarkowych, tj. płacących daninę szarwarku, dwóch zagrodników, samodzielny, mieszkaniec chaty /ktoś, kto miał własną chatę/, oraz jeden bakałarz, dwóch komorników i jeden pastuch. Chłopi: sołtys Jacob Steckell, Jacob Losch, Johann Lehrmann, Jacob Woelck (wysoko opodatkowany), Andreas Nehm, Christoph Goetz, Christoph Riemer, Michael Preuss, Christoph Riemer jun., Johann (Hans) Lange (płacący daninę szarwarku). Obaj zagrodnicy nazywali się Hans Zimmermann i Johann Woelck.

Bakałarzem był w 1790 r. Beymer, w 1795 r. – wymieniony jest Gottfried Hahn. W tabeli danin / świadczeń, która wykazuje pewne zmiany w stosunku do sprawozdania z 1790 r., wymieniony został także pastuch wiejski – Casimier Schultz. O okolicznościach życiowych melduje sprawozdanie: „Mieszkańcy żyją z uprawy roli, hodowli bydła, przędzalnictwa, a ich sytuacja majątkowa jest średnia.”

Od 1923 r. miejscowość ma prąd elektryczny, dostarczany przez Ostpreußenwerk. W latach 30-tych było w Trokajnach osiem gospodarstw, spośród właścicieli których dwóch mogło być potomkami owych mieszkańców, którzy już w 1790 r. w sprawozdaniu z wizytacji zostali wymienieni. Mogło to być gospodarstwo Fritza Wölk (1790 Jacob Woelck) z ponad 77 hektarami ziemi uprawnej. Innym może być gospodarstwo Wilhelma Losch (1790 Jacob Losch), które obejmuje niemal 40 ha.

Wilhelm Losch dokupując w 1928 r. gospodarstwo Steppuhn powiększył swoje włości o prawie 20 ha. Dom mieszkalny i zabudowania gospodarcze starej zagrody użytkowane były przez rodziny najmitów, pracujących za dach nad głową i deputat



Wesele Waltera i Friedy Lange, z domu Wölk, w maju 1935 r. Wesele odbyło się w gospodarstwie panny młodej (Hermann Wölk) auf dem Abbau in Herzogswalde. Obok pana młodego rodzice Berta i Hermann Lange. Za panem młodym Erna Wölk, para za panną młodą to Margarethe Lange i Hubert Wölk, na lewo obok Käthe i Eduard Poschmann (źródło „Mohrungen Heimatkreis-Nachrichten”).

w postaci zboża. Kolejnymi gospodarzami w Trokajnach byli Walter Lange z 41 ha (już w 7 pokoleniu), Paul Frommfeld jako sukcesor Idy Borrmann z prawie 35 ha, Paul Hoffmann – ostatni sołtys / wójt – z ok. 35 ha, Karl Grand z 48 ha, Eduard Poschmann z 43 ha i Friedrich Radzimanowski z 25 ha. Oprócz kuźni Gustava Bischoffa, którego zakład był bardzo dochodowy, Gustav Bischoff uprawiał jeszcze swoje 4 ha ziemi

Jedynym budynkiem, który nie miał rolniczego przeznaczenia, była jednoklasowa szkoła w Trokajnach, która jednak w 1934 r. została rozwiązana i przeniesiona do Banners / Bienasze. Gospodarz Walter Lange kupił budynek szkolny i przebudował go.

Poza tym miejscowość miała własny cmentarz, położony na południu, nieco poza wsią. W środku wsi znajdowały się dwa duże stawy, z którymi pompowano wodę w przypadku pożaru.

Publiczny telefon znajdował się w domu rodziny Lange, tak że wielu ludzi tam przychodziło, aby zadzwonić lub zwyczajnie tylko popatrzeć. Czasami pokazywał się także pan wachmistrz. Pewnego dnia wachmistrz dostał nową broń i zaprezentował ją Walterowi Lange. Obecna przy tym była Inge, która strasznie krzyknęła, kiedy się nagle strzał wydobył z broni i sięgnął sufitu. Jednak ledwo wachmistrz poszedł, przyszła pani Poschmann i zanim w ogóle zdołała powiedzieć dzień dobry, wciągnęła ją Marianne za rękę do pokoju. „Patrz ciociu Poschmann, tu wachmistrz wystrzelił”.

W niedziele jechali chłopcy na mszę do Książnika konnymi wozami.



Gospodarstwo Lange ok. 1937 r. Ubrani na ciemno w tle die Altsitzer Hermann i Berta Lange. Obie młode kobiety przy bramce do ogrodu to Erna Wölk, po mężu Bless, na lewo oraz na prawo obok wejścia Margarethe Lange, po mężu Redmer – obecnie dom sołtysa wsi B. Kikoły (przyp. autora) – źródło „Mohrungen Heimatkreis-Nachrichten”.



Henriette Hoffmann, z domu Poschmann, Gottfried Hoffmann, górny rząd ich dzieci (v. l. n. r. – od lewej do prawej) Paul, Lina, Emma i Berta. Dwoje młodszych dzieci pośrodku było gośćmi- źródło „Mohrungen Heimatkreis-Nachrichten”.

Marianne Petersen wspomina: „Jadąc w tamtą stronę zawsze się bałam, kiedy zjeżdżaliśmy z Diabelskiej Góry /Teufelsberg/. Mam ją w pamięci jako strasznie wysoką i stromą. W kościele mieliśmy własną ławkę (wykupioną). Dość oddaloną od przodu (czyt. od ołtarza gł.), po lewej stronie. Czy wszyscy chłopcy mieli własne ławki, nie wiem.” Zimą jechało się w konie saniami. Także do szkoły do Banners/Bienasze. Na zmianę wszyscy chłopcy wozili dzieci do szkoły. Aby ochronić się przed zimnem, każdy miał Fußsack /dosł. worek na stopy/. Dorosłym sięgał ten worek prawie pod ramiona, dzieciom – do uszu. Kiedy Marianne ze swoim dziadkiem Hermannem jechali pewnego razu saniami, sanie wywróciły się z powodu wysokiej zasy do rowu przy drodze. Gdy dziadek ratował konie, Marianne doszła do siebie. Dzięki workowi jej ciało było ciepłe, odmroziła tylko nos.

Jeżeli ktoś chciał sobie uszyć sukienkę czy kurtkę, jechał do Książnika. Mieszkał tam krawiec Steppuhn. Chłopom z Trokajn wydawały się ubogimi, warunki w jakich żył krawiec – w małej chacie, o ciemnych, niskich izbach. Dobudowana była mała stajnia, w której trzymał dwie kozy mleczne.

Pocztę dostarczał listonosz z Książnika, gdzie znajdowała się agentura pocztowa /oddział pocztowy, w oberży Augusta Steppuch/. Piekarza także nie było w Trokajnach, wszystkie rodziny same wypiekały sobie chleb. Na niedzielę także ciasta. Kiedyś jedna mała dziewczynka zapragnęła samodzielnie upiec babkę piaskową. Poszła więc Marianne do kurnika, zabrała jajka, wzięła dużą miskę i dodała do jajek porządną porcję piasku. Mieszała i mieszała. Niestety ciasto ciągle nie było gotowe, przyszła matka i strasznie ją zwymyślała. Do dziś więc nikt nie wie, jak dobrze to ciasto by smakowało.

Uroczystości/święta były naturalnie również obchodzone. Duży Sommerfest /festyn letni/ był świętowany na placu zabaw na Górze Diabelskiej i po zapadnięciu zmroku dalej w gospodzie. Do tańca grała kapela Thomas z Morąga. Na Diabelskiej Górze świętowali również strażacy ze straży pożarnej, którzy dwa razy do roku wyprawiali bal, świętowali latem na Górze Diabelskiej i zimą w sali gospody Eißing. Wesela także były hucznie obchodzone. Nie tylko zapraszano tylu gości, ile tylko było możliwe, lecz także przygotowywano tyle, że stoły uginały się pod ciężarem jedzenia. Również chrzciny obchodzono w wielkim stylu. Urodziny raczej skromnie, spotykano się na kawie, potem mężczyźni grali w skata, kobiety rozmawiały. W porze dojenia wszyscy musieli być z powrotem w domu. Życie w Trokajnach biegło więc swoim uregulowanym, harmonijnym tokiem aż do stycznia 1945 r., kiedy także przez tą miejscowość, nacechowaną pagórkowatym krajobrazem, przetoczyło się piekło radzieckiej inwazji i zaraz potem nastąpiły polskie rządy.”

II wojna światowa przyniosła głębokie zmiany demograficzne. Pierwotnych Mazurów i Niemców wysiedlono i już w pierwszych miesiącach 1945 r. zaczęli napływać osadnicy z Kurpiów i Mazowsza. Natomiast w latach 1947-48, w ramach akcji „Wisła”, do Trokajn zaczęli przybywać Ukraińcy i Łemkowie, przybyli tu również Polacy z Białorusi i Litwy. Przybywali ludzie zmęczeni tułaczką wojenną, pragnący robić to, co potrafią najlepiej - uprawiać ziemię.

Pierwsi, powojenni mieszkańcy Trokajn i ich rodziny (zbiory przywante mieszkańców).



2.3. Określenie przestrzennej struktury miejscowości.

➤ **dominanta przestrzenna:**

Dominantą przestrzenną miejscowości Trokajny jest tradycyjna studnia kopana (krągowa). Cembrowina umieszczona wewnątrz studni chroniła ujmowaną wodę przed zanieczyszczeniami. Studnia ta została wybudowana w centrum wsi wzbogacając wiejski krajobraz oraz umożliwiając mieszkańcom swobodne korzystanie z ogólnie dostępnej wody.

Studnia ta przestała pełnić rolę najważniejszego ujęcia wody we wsi w momencie podłączenia Trokajn do Miłakowskiego wodociągu, jednakże do dzisiaj stanowi ważny element w krajobrazie miejscowości.

➤ **otwarte przestrzenie wspólne:**

Jedną z najważniejszych otwartych przestrzeni wspólnych Trokajny jest miejsce w centrum wsi przy studni, gdzie mieszkańcy spotykają się by omówić bieżące sprawy wsi oraz gdzie robią podstawowe zakupy w przewoźnym sklepie. Kolejnym ważnym miejscem dla mieszkańców Trokajny jest wykoszona łąka za świetlicą wiejską, która służy dzieciom i młodzieży do spotkań.

➤ **elementy charakterystyczne dla danej miejscowości:**

Trokajny to niewielka jednostka osadnicza o zabudowie zagrodowej. Wykształciła się w niej okolnica jako przestrzenny typ wsi, czyli działki w miejscowości ułożone są wachlarzowato wokół placu ze studnią. Stopień skupienia zabudowy wskazuje na wieś rozproszoną o luźnym układzie działek zagrodowych.

Rozdział III Inwentaryzacja zasobów służących odnowie miejscowości.

3.1. Zasoby przyrodnicze.

Walory klimatu

Miejscowość Trokajny ma korzystne warunki klimatyczne dla zamieszkiwania i wypoczynku. Stosunki klimatyczne charakteryzujące obszar, na którym położone są Trokajny są wynikiem warunków geograficznych. Omawiana miejscowość leży w strefie mazurskiej dzielnicy klimatycznej. Występuje tutaj ścieranie się dwu podstawowych mas powietrza: polarno-morskiego, atlantyckiego i bałtyckiego, z powietrzem polarno-kontynentalnym. Niekorzystny wpływ na kształtowanie klimatu lokalnego ma ponadprzeciętna liczba zbiorników wodnych, zabagnień i bliskość rzeki. Powietrze nasycone jest dużą ilością wilgoci, panują niższe temperatury, krótszy okres wegetacyjny podlega znacznym wahaniom, występują częste gwałtowne zmiany pogody i więcej dni pochmurnych. Mikroklimat ma wpływ na liczniejsze występowanie przymrozków i lokalnych mgieł. Zjawisko to nasila się szczególnie przy bezwietrznej pogodzie w porze nocnej w miejscach zabagnionych i w ich pobliżu. Na omawianym terenie podobnie jak na obszarze całego powiatu ostródzkiego zdarzają się często anomalie klimatyczne poszczególnych pór roku. Występują tutaj w niektórych latach zimy bardzo łagodne, prawie bez pokrywy śnieżnej i lodu, lub chłodne, bez opadów z gładką bezśnieżną pokrywą lodową jezior, jak również bardzo mroźne, z bogatymi opadami i silnymi trwającymi kilka dni zamieciaми śnieżnymi. Okresy letnie bywają chłodne i dżdżyste, opady sięgają 150% przeciętnych wieloletnich, jak i niezwykle upalne, suche, w których suma opadów jest zredukowana do 50%. Stosunkowo częste są burze letnie o dużej sile porywów wiatru, gwałtownych opadach i nagłym obniżeniu temperatury.

Walory szaty roślinnej

Szata roślinna okolic Trokajn jest bogata i urozmaicona, wiąże się to z lokalnym zróżnicowaniem warunków środowiska. Ważną rolę w systemie ekologicznym miejscowości spełnia roślinność nieleśna, czyli zieleń śródpolna, zieleń przyzagrodowa oraz przydrożna. W otwartym krajobrazie rolniczej miejscowości pełni ona nie tylko funkcję krajobrazowo-estetyczną, ale także ekologiczną, korzystnie wpływając na mikroklimat oraz walory użytkowe środowiska rolniczego. Zadrzewienia śródpolne, szczególnie o charakterze pasowym, przydrożne i przywodne pełnią rolę migracyjnych korytarzy środowiskowych, urozmaicają krajobraz wokół miejscowości oraz spełniają na obszarach użytkowanych rolniczo funkcję zabezpieczającą przed procesami erozyjnymi i stepowaniem. Ponadto, regulują stosunki wodne i poprawiają

lokalny agroklimat. W zadrzewieniach przeważają takie gatunki jak jarzębina, topole, wierzby, lipy, kasztanowce, jesiony oraz olsze czarne, a także kruszyna pospolita, kalina koralowa. Na polanach masowo rośnie malina. Do najcenniejszych gatunków roślin z grupy chronionych należą między innymi storczyki, widłaki, konwalia majowa.

Gospodarka leśna w Trokajnach administracyjnie podlega Nadleśnictwu Dobrocin. Gatunkami budującymi drzewostany na terenie nadleśnictwa są: sosna zwyczajna, modrzew, świerk, jodła, buk, dąb szypułkowy i bezszypułkowy, dąb czerwony, klon, wiąz, jesion, grab, brzoza brodawkowata i omszona, olsza czarna, topola osika i lipa.

Drzewostany bukowe i dębowe charakteryzują się dobrą jakością techniczną, osiągając wysoką bonitację i zadrzewienie oraz dużą zasobność. Szczególnie cennym gatunkiem jest tutaj buk, stąd też niektóre drzewostany z bukiem jako gatunkiem panującym uznano jako gospodarcze drzewostany nasienne, zajmujące łącznie 844,56 ha. Drzewostany nadleśnictwa zagospodarowane są w większości rębniami złożonymi.

Świat zwierzęcy

Okolicznie występująca zwierzyna to: jelenie, sarny, dziki, zamieszkujące przede wszystkim lasy; zające pospolite na terenach bezleśnych; lisy, wiewiórki, norniki w lasach i na otwartej przestrzeni. Rzadziej spotykane są: wydry, nietoperze a okresowo pojawiają się łosie. Licznie reprezentowane są ptaki: bocian biały, orlik krzykliwy, kania, dzięcioł zielony. Na siedliskach zawodnionych zlokalizowanych występuje ptactwo wodne: kaczki (cyranka, cyraneczka, krzyżówka)i, żurawie. Wiele ptaków znajduje tutaj dogodne miejsca lęgowe.



Województwo warmińsko-mazurskie gości corocznie wiele bocianów. W każdym sołectwie Gminy Miłakowo jest kilka gniazd. W Trokajnach w centrum wsi zamieszkała bociania rodzina.

Wody podziemne i powierzchniowe

Jednostka hydrologiczną, do której należą Trokajny jak i cała gmina Miłakowo jest Region Mazurski, a głównym poziomem użytkowym w omawianym terenie są utwory czwartorzędowe. Lokalnie główny poziom wodonośny może znajdować się w utworach trzeciorzędowych. Występowanie wód zwykłych stwierdzono w warstwach utworów trzecio i czwartorzędowych, a łączna miąższość utworów wodonośnych sięga 200-500 m. Na powierzchni Trokajn przeważają utwory nieprzepuszczalne i słabo przepuszczalne, skąd infiltracja wód opadowych jest utrudniona a zasilanie w dużej mierze odbywa się przez dopływ boczny z terenów sąsiednich. Warunki hydrologiczne gminy są zróżnicowane, na ternie Trokajn są korzystniejsze.

Stan czystości wód powierzchniowych na terenie całej gminy Miłakowo nie jest zadowalający. Woda w największych jeziorach i rzekach odpowiada jednak normom jakościowym (klasom czystości wód w GUGW).

Gleby

Gleby w Trokajnach jak i całej gminie Miłakowo należą do dość dobrych. W miejscowości przeważają gleby III i IV klasy.

Kopaliny

Na terenie Trokajn nie ma złóż kopalin. W gminie Miłakowo jest tylko jedno udokumentowane złożo kopalin- kreda jeziorna i gytia wapienna, osady węglanowe. Zložo to znajduje się w rejonie miejscowości Warkałki. Zajmuje ono powierzchnię – 1,97 ha a jego średnia miąższość wynosi 5,4m.

Rezerваты i pomniki przyrody

Lasy w całej Gminie Miłakowo zajmują 3 025 ha, co stanowi 19 % ogólnej powierzchni gminy. Lesistość gminy jest więc niższa niż średnia w województwie, która wynosi - 29,2 %. Większość kompleksów leśnych oraz jezior na terenie gminy stanowi obszar chronionego krajobrazu. W Trokajnach nie ma opisanych i zarejestrowanych pomników przyrody. **Na terenie gminy Miłakowo istnieje jednak rezerwat przyrody: Ostoja bobrów na rzece Pasłęce oraz 46 pomników przyrody.**

Spośród pomników przyrody w gminie Miłakowo wymienić można między innymi:

- ❖ w Starych Bolitach jako pomnik przyrody ochroną objęta jest osiemnastometrowa olcha i dwie lipy,
- ❖ w Warkałkach 22 dęby i 7 lip
- ❖ w Warkałkach przy wąwozie 12 dębów i lipa.

Rozporządzeniem Wojewody Warmińsko-Mazurskiego opublikowanym w Dzienniku Urzędowym dnia 16 listopada 2005 roku w sprawie obszarów chronionego krajobrazu na terenie województwa warmińsko-mazurskiego ujęto miejscowość Trokajny w obrębie Narieńskiego Obszaru Chronionego Krajobrazu

Opis przebiegu granicy Narieńskiego Obszaru Chronionego Krajobrazu.

Granica Obszaru biegnie od punktu skrzyżowania drogi Łukta-Mostkowo z drogą lokalną na wysokości wsi Ramoty na północ szosą do toru kolejowego Olsztyn-Morağ (jest to wspólna granica z OChK Doliny Pasłęki), gdzie skręca w kierunku zachodnim i biegnie wzdłuż ww. toru; za przystankiem PKP Kozia Góra opuszcza tor i skręca na północny-wschód po granicy gmin Morağ i Łukta, dochodząc do drogi lokalnej Ględy-Wilnowo, tą drogą biegnie do miejscowości Wilnowo, gdzie skręca ku pomocy drogą Żabi Róg-Boguchwał do Boguchwał, a z Boguchwał na Ponary; z tej szosy skręca na drogę gruntową początkowo na północ, a dalej północny-wschód do wsi Książnik, dalej biegnie na wschód drogą polną do wsi **Trokajny**, ze wsi Trokajny podąża w kierunku północnym do punktu przecięcia z linią energetyczną (wspólna granica z OChK Rzeki Pasłęki) i dalej na północ do drogi Kalisty-Miłakowo; tą drogą przez Myślaki Małe podąża w kierunku Pieszkowa i tu na skrzyżowaniu skręca na południowy-zachód w drogę prowadzącą do Książnika, na wysokości miejscowości Lipówka granica skręca na północ w drogę polną okrążającą jezioro Mildzie od zachodu i północy; ujściem rzeki dochodzi do szosy Miłakowo-Morağ, z niej skręca w kierunku zachodnim w drogę lokalną do Warkał i dochodzi do nieczynnego toru kolejowego Orneta-Morağ, a dalej torem tym granica biegnie w kierunku południowo-zachodnim do wsi Niebrzydowo Wielkie do przecięcia z drogą Niebrzydowo Wielkie-Miłakowo (wspólna granica z OChK Rzeki Wąskiej); dalej granica biegnie tym torem, a potem skręca na południe w drogę gruntową i poprzez osadę Gulbity doprowadza do wsi Bogaczewo, skąd dalej tą drogą w kierunku południowo-wschodnim do toru kolejowego Morağ-Olsztyn przy kolonii Żabi Róg; dalej granica biegnie tym torem ku wschodowi do przepustu kolejowego na rowie wypływającym z małego jeziora, gdzie skręca na południe na drogę gruntową i poprzez osady Swojki i Nowaczyna, omijając zabudowę wsi, doprowadza do osady Małe Ramoty i dalej przyjmuje kierunek południowo-wschodni i poprzez były PGR Ramoty dochodzi do szosy Łukta-Mostkowo, tj. do punktu początkowego opisu.

3.2 Dziedzictwo kulturowe.

Walory architektury wiejskiej

- Zachowana mała skala wsi – przysiółek o przyjemnym klimacie ruralistyczno – przestrzennym,
- Dużo starej, przedwojennej zabudowy, jednak zazwyczaj w złym stanie technicznym,



Jedno z zabudowań

- Obiekty w ewidencji konserwatorskiej (zabytki): w rejestrze Wojewódzkiego Konserwatora Zabytków w Olsztynie brak wpisów dotyczących zabytków zlokalizowanych w Trokajnach. W mieście i gminie Miłakowo wpisano 58 obiektów znajdujących się pod opieką konserwatorską. Poniższa tabela zawiera wykaz zabytków zlokalizowanych najbliżej wsi w miejscowościach Miłakowo, Bieniasze, Mysłaki i Książnik.

Tabela nr 7 Wykaz zabytków gminy Miłakowo w najbliższej odległości do Trokajn

Lp.	Miejscowość	Ulica/Numer	Obiekt	Nr rejestru	Data wpisu
1.	Bieniasze	Nr 8	Dom (dawny dwór)	A-927/O	1.08.1968
2.	Bieniasze		Park	A-3605/O	11.09.1984
3.	Bienatki		Park krajobrazowy	A-3517/O	5.03.1981
4.	Boguchwały		Kościół p.w. Sw.	A-928/O	1.08.1968
5.	Boguchwały		Park	A-1301/O	19.06.1968
6.	Książnik		Kościół	A-936/O	10.02.1950
7.	Książnik	Nr 75 (d. 39)	Dwór	A-61/O A-60/O	9.02.1950
8.	Miłakowo		Układ urbanistyczny	A-584/O	0.09.1960
9.	Miłakowo		Zamek	A-1187/O	27.06.1961
10.	Miłakowo		Mury obronne	A-583/O	4.05.1959
11.	Miłakowo		Nawarstwienia kulturowe starego	AA-133/O	5.11.1992
12.	Miłakowo		Kościół p.w. Sw. Elżbiety Turvńskiej	A-262/O	11.03.1957
13.	Miłakowo		Kościół p.w. Podwyższenia	A-3128/O	10.03.1987
14.	Miłakowo	Bema 1	Dom	A-3758/O	10.03.1987
15.	Miłakowo	Kaszubska	Cmentarz	A-3968/O	20.04.1988
16.	Miłakowo	Kaszubska	Cmentarz	A-3967/O	20.04.1988
17.	Miłakowo	Kaszubska	Cmentarz żydowski	A-3966/O	20.04.1988
18.	Miłakowo	Katowicka 3	Dom	A-3131/O	10.03.1987
19.	Miłakowo	Katowicka 5	Dom	A-3132/O	10.03.1987

20.	Miłakowo	Katowicka 7-7A	Dom	A-3133/O	10.03.1987
21.	Miłakowo	Katowicka 9	Dom	A-3134/O	10.03.1987
22.	Miłakowo	Kopernika	Wieża ciśnień	A-3757/O	10.03.1987
23.	Miłakowo	Kościelna 4	Dom (plebania)	A-3129/O	10.03.1987
24.	Miłakowo	Młyńska	Zespół młyna	A-4336/O	25.02.1997
25.	Miłakowo	Morąska 6	Dom	A-3137/O	10.03.1987
26.	Miłakowo	Morąska 8	Dom	A-3138/O	10.03.1987
27.	Miłakowo	Włodyki	Willa	A-3139/O	10.03.1987
28.	Miłakowo	Włodyki	Budynek służby	A-3756/O	10.03.1987
29.	Miłakowo	Włodyki	Dom	A-3754/O	10.03.1987
30.	Miłakowo	Włodyki	Dom	A-3755/O	10.03.1987
31.	Miłakowo	Włodyki	Dom	A-3140/O	10.03.1987
32.	Miłakowo	Włodyki	Dom	A-3141/O	10.03.1987
33.	Miłakowo	Włodyki	Dom	A-3 142/O	10.03.1987
34.	Miłakowo	Okrężna 5	Dom	A-3159/O	10.03.1987
35.	Miłakowo	Okrężna 9	Dom	A-3760/O	20.05.1968
36.	Miłakowo	Świerczewskiego 6	Dom	A-1188/O	16.12.1991
37.	Miłakowo	Świerczewskiego	Dom	A-4210/O	16.12.1991
38.	Mysłaki Małe	Obecnie Mysłaki nr	Dwór	A-1662/O	17.03.1997

Źródło: UM Miłakowo

3.3. Obiekty i tereny.

Trokajny w swych zasobach nie posiadają parkingów, skwerków, rynków czy ścieżek rowerowych. Natomiast położenie wsi z daleka od ruchliwych ulic – dojazd utwardzoną drogą gruntową sprzyja propagowaniu zdrowego stylu życia. Mieszkańcy mimo braku małej architektury potrafią sobie radzić i chętnie spotykają się wspólnie w różnych miejscach wsi, m. in.

- Coroczne majowe spotkania odbywają się przed domem sołtysa



Dom sołtysa

- Ławka w centrum wsi, przy studni

W latach powojennych a w szczególności 70 i 80-tych ubiegłego stulecia zainstalowano w centrum wsi wysoką ławkę, która służyła mieszkańcom do stawiania na niej kan z mlekiem oddawanym do mleczarni. W latach późniejszych

zamontowano tam sołecką tablicę ogłoszeniową. Lokalizacja zarówno ławki jak i tablicy nie była przypadkowa. W centrum wsi jest studnia, z której do czasu wybudowania wodociągu mieszkańcy czerpali wodę. Życie społeczne miejscowości zaczynało i kończyło się przy studni. Do dziś mieszkańcy zatrzymują się w tym miejscu, żeby porozmawiać z sąsiadami, wymienić się uwagami i spostrzeżeniami.



W Trokajnach występuje:

- Brak urządzonych terenów zieleni wiejskiej
- Brak uporządkowanej, zorganizowanej przestrzeni publicznej – wiejskiej służącej mieszkańcom w różnym wieku.
- Brak miejsc zabaw dla dzieci.

Miejsca sportu i rekreacji

W Trokajnach brak urządzonych i ciekawie zagospodarowanych miejsc sportu i rekreacji. Dotychczasowe stanowią zagrożenie dla dzieci i młodzieży z powodu nie spełniania warunków do ich wykorzystania jako boisko i plac zabaw. Do czasu położenia we wsi Trokajny wodociągu we wsi było boisko, z którego korzystały okoliczne dzieci i młodzież. Po wykonaniu inwestycji nie wyrównano terenu, a mieszkańcy poprzez koszenie trawy wyznaczają dzieciom teren do gry tylko w tym miejscu, gdzie jest zapewnione ich bezpieczeństwo i zdrowie. Obecnie nie jest to więc boisko a placyk za świetlicą, gdzie nie można rozgrywać zawodów sportowych ani rekreacyjnych integrujących społeczność lokalną i podnoszących sprawność fizyczną. Brak jest bramek, ławek dla kibiców, piłek do rozgrywania konkurencji sportowych. Brak ruchu i wysiłku fizycznego powoduje, że dzieci mają mniejsze od ich rówieśników szanse w zawodach sportowych oraz, co ważniejsze – istnieje zagrożenie, że wśród dzieci i młodzieży rozwijać się będą wady postawy.



„Boisko” dla dzieci, trawę koszą mieszkańcy, teren jest nierówny od czasu budowy wodociągu.

Szlaki turystyczne

Brak w Trokajnach jak również w gminie Miłakowo wyznaczonych szlaków pieszych, ścieżek rowerowych i dydaktycznych. Zachowane drogi i leśne dukty mogą być podstawą wytyczenia atrakcyjnych szlaków turystycznych pieszych, rowerowych i konnych.

Zapisy w Studium Uwarunkowań i Kierunków Zagospodarowania Przestrzennego Miasta i Gminy Miłakowo

Według zapisów Studium Uwarunkowań i Kierunków Zagospodarowania Przestrzennego Miasta i Gminy Miłakowo należy w Trokajnach:

- utworzyć ścieżki rowerowej wzdłuż dróg lokalnych Włodowo-Litwa- Trokajny-Mysłaki
- objąć ochroną poprzez wpis do rejestru zabytków domu nr 6 oraz wyznaczenie strefy ochrony zabytkowego układu ruralistycznego wsi.

Tabela nr 8 Zestawienie tabelaryczne zasobów miejscowości Trokajny

Rodzaj zasobu	BRAK	Jest o znaczeniu u małym	Jest o znaczeniu średnim	Jest o znaczeniu dużym
Środowisko przyrodnicze				
1. Walory krajobrazu				x
2. Walory klimatu (mikroklimat, wiatr, nasłonecznienie)		x		
3. Walory szaty roślinnej (np. runo leśne)			x	
4. Cenne przyrodniczo obszary lub obiekty Świat zwierzęcy (ostoje, siedliska)	x		x	
5. Osobliwości przyrodnicze.			x	
6. Wody powierzchniowe (cieki, rzeki, stawy)			x	
7. Podłoże, warunki hydrogeologiczne.		x		
9. Gleby, kopaliny	x			
Środowisko kulturowe				x
1. Walory architektury wiejskiej i osobliwości kulturowe.				
2. Walory zagospodarowania przestrzennego.				x
3. Zabytki.	x			
4. Zespoły artystyczne.	x			
Dziedzictwo religijne i historyczne				
1. Miejsce, osoby i przedmioty kultu		x		
2. Święta, odpusty, pielgrzymki.		x		
3. Tradycje, obrzędy gwara		x		
4. Legendy, podania i fakty historyczne			x	
5. Ważne postacie historyczne.		x		
6. Specyficzne nazwy		x		
Obiekty i tereny				
1. Działki pod zabudowę mieszkalną			x	
2. Działki pod domy letniskowe.		x		
3. Działki pod zakłady usługowe i przemysł.	x			
4. Pustostany mieszkaniowe, magazynowe i poprzemysłowe.	x			
5. Tradycyjne obiekty gospodarskie wsi (kuźnie, młyny).	x			
6. Place i miejsca publicznych spotkań.			x	

7. Miejsca sportu i rekreacji		x		
Gospodarka, rolnictwo				
1. Specyficzne produkty (hodowle, uprawy polowe)		x		
2. Znane firmy produkcyjne i zakłady usługowe	x			
3. Możliwe do wykorzystania odpady poprodukcyjne			x	
Sąsiedzi i przyjezdni				
1. Korzystne, atrakcyjne sąsiedztwo (duże miasto, arteria komunikacyjna, atrakcja turystyczna)			x	
2. Ruch tranzytowy	x			
3. Przyjezdni stali i sezonowi		x		
Instytucja				
1. Placówki opieki społecznej	x			
2. Placówki oświatowe	x			
3. Dom Kultury (świetlica)			x	
4. Poczta	x			
5. Bank	x			
Ludzie, organizacje społeczne				
1. OSP	x			
2. Koło Gospodyń Wiejskich	x			

3.4. Infrastruktura społeczna

We wsi funkcjonuje niewielka świetlica wiejska, która w latach 70 ubiegłego stulecia przeżywała czasy swojej świetności. Obecnie jej stan techniczny nie spełnia norm prawa budowlanego ani standardów budynków użyteczności publicznej.



Budynek świetlicy w Trokajnach

Zdjęcia świetlicy wiejskiej w Trokajnach



Budynek świetlicy wiejskiej



Największa sala w świetlicy na parterze



System ogrzewania pomieszczeń



Piętro świetlicy, dziś magazyn starych mebli



Drzwi wewnętrzne (po lewej do piwnicy, prosto do mniejszego pomieszczenia)



Piwnica świetlicy – możliwość wykorzystania na kotłownię



Rok 1989 – początek transformacji ustrojowej skutkował zanikiem organizacji mieszkańców wsi i małych miasteczek. Świetlice wiejskie, dość prężnie działające zaczęły popadać w ruinę, a ludzie zajęci przystosowywaniem się do zmieniającej sytuacji przestali interesować się otoczeniem.

Akcesja do Unii Europejskiej przyniosła zmiany również społeczne, zaczyna promować się aktywność i przedsiębiorczość. Mieszkańcy Trokajn obserwują te zmiany, widzą remontowane w innych gminach świetlice, boiska, miejsca spotkań. Chcą, aby objęły one zarówno ich jak i ich miejscowość . Zdają sobie sprawę, że bez

podniesienia swojej wiedzy nie będą mogli skutecznie znaleźć się w otaczającej ich nowej rzeczywistości. Chcą się uczyć, by pomóc sobie i swoim dzieciom.

Rynek pracy wymusza konieczność podnoszenia swoich kwalifikacji zawodowych i niejednokrotnie zmusza do przekwalifikowania, potrzebna jest do tego wiedza, której mieszkańcy Trokajn nie mają.

Podczas spotkań i rozmów z mieszkańcami wielokrotnie podkreślano potrzebę powstania nowoczesnej świetlicy stanowiącej centrum rozwoju miejscowości.

Władze samorządowe Miłakowa mają świadomość tego jak ważna jest integracja i aktywizacja społeczności lokalnej. Środki finansowe zaplanowane w budżecie zabezpieczają jedynie bieżące działania – w świetlicy wiejskiej w Trokajnach wymieniono trzy okna, bo poprzednie... wypadały. Kompleksowy remont budynku i przystosowanie go do warunków skutecznej działalności wymaga znacznych środków, na które nie stać gminy.

3.5. Infrastruktura techniczna

Gospodarka Wodno – Ściekowa

Na terenie gminy Miłakowo funkcjonują 3 wodociągi grupowe. Miejscowość Trokajny zaopatrzona jest w wodę poprzez wodociąg Bieniasze, biegnący przez Bieniasze, Trokajny, Mysłaki.

W Trokajnach nie ma systemu kanalizacji zbiorczej. Nieczystości z szamb wywożone są do oczyszczalni ścieków w Miłakowie. Brak systemu kanalizacji stwarza zagrożenie zanieczyszczeń cieków wodnych oraz wód podziemnych.

Energetyka

W zachodniej części Miłakowa zainstalowany jest GPZ 110/15 kv, zasilany linią o napięciu 110kv prowadzącą z Morağa. Linie energetyczne w całej gminie Miłakowo są w dobrym stanie technicznym i zapewniają pełne zapotrzebowanie na energię elektryczną.

Zaopatrzenie w ciepło

Wiodącym źródłem do ogrzewania pomieszczeń oraz przygotowywania ciepłej wody i posiłków jest węgiel jak również drewno, w które mieszkańcy zaopatrują się w pobliskim Nadleśnictwie Dobrocin.

- w Trokajnach istnieją indywidualne systemy grzewcze,
- nie występuje potrzeba budowy grzewczych systemów scentralizowanych.

Telefon/Internet

Wszyscy mieszkańcy Trokajn mają możliwość podłączenia się do sieci telekomunikacyjnej. Sołectwo obsługiwane jest przez Rejon Telekomunikacji w Ostródzie. **Brak w miejscowości komputera z dostępem do Internetu, chociaż są możliwości techniczne podłączenia się do sieci.**

Gospodarka odpadami

Na terenie gminy nie ma wysypiska odpadów. Gmina Miłakowo korzysta z wysypiska śmieci w Rudnie koło Ostródy należąc od czerwca do Związku Gmin Czyste Środowisko. Odpady stałe gromadzone są przez mieszkańców w pojemnikach. Przedsiębiorstwo Usług Komunalnych z Ostródy dwa razy w miesiącu wywozi je na wysypisko. W Trokajnach w czerwcu 2007 wprowadzono selektywną zbiórkę śmieci, na razie w zakresie plastiku.

Edukacja

Na terenie Trokajn w okresie po II wojnie światowej nie było i nie ma szkoły. Niewielka odległość nie uzasadniała tworzenia szkoły wiejskiej w latach powojennych. Dzieci z miejscowości obecnie dowożone są do szkół w Miłakowie – podstawowej i gimnazjum. Do roku 1998 dzieci z terenu Trokajn uczęszczały do szkoły podstawowej w oddalonych o 2,5 km Bieniaszach.

Tabela nr 4 Podstawowe dane dotyczące Szkoły Podstawowej w Miłakowie

Liczba oddziałów	Liczba uczniów	Liczba nauczycieli w przeliczeniu na etaty	Liczba pracowników obsługi
6	391	27+5 niepełnozatrudnionych	11

Źródło: UM Miłakowo

Tabela nr 5 Podstawowe dane dotyczące Gimnazjum w Miłakowie

Liczba oddziałów	Liczba uczniów	Liczba nauczycieli w przeliczeniu na etaty	Liczba pracowników obsługi
1-3	270	21+4 niepełnozatrudnionych	9

--	--	--	--

Źródło: UM Miłakowo

Poczta, kościół, posterunek policji

- W Trokajnach nie ma poczty, na terenie gminy Miłakowo funkcjonuje jedna placówka pocztowa w Miłakowie, która w pełni zaspokajają potrzeby mieszkańców całej gminy.
- W Trokajnach nie ma kościoła ani kaplicy. Znakomita większość mieszkańców jest wyznania rzymskokatolickiego. Wieś należy do parafii w Skolitach. Z okazji Świąt Wielkanocnych i innych ważniejszych uroczystości kościelnych do wsi przyjeżdża ksiądz.
- Bezpieczeństwem mieszkańców zajmuje się dzielnicowy zatrudniony w Posterunku Policji w Miłakowie. W posterunku zatrudnionych jest 5 policjantów, których zadaniem jest zapewnienie bezpieczeństwa mieszkańcom całej gminy.

3.6. Gospodarka i rolnictwo

Na terenie Trokajn nie ma podmiotów prowadzących działalność gospodarczą. Większość z mieszkańców zajmuje się rolnictwem prowadząc gospodarstwa rodzinne. Mieszkańcy dojeżdżają również do pracy poza terenem miejscowości do Miłakowa i Morąga.

Miejsca pracy

- Głównie rolnictwo, ale także działalności pozarolnicze poza miejscowością.

Miejsca noclegowe, hotelowe, gastronomia itp.

- Brak miejsc noclegowych i hotelowych.
- Brak miejsc gastronomicznych.

Inne

- Brak obiektów usługowych np. sklepu.

Większość mieszkańców Trokajn zajmuje się rolnictwem. Z unijnych programów dla rolnictwa w latach 2004-2006 rolnicy w gminie korzystali tylko z dopłat. Nie ubiegali się o środki z pozostałych programów przeznaczonych dla rolnictwa. Spowodowane jest to niską wiedzą mieszkańców dotyczącą możliwości rozwoju swoich gospodarstw rolnych w oparciu o środki unijne oraz obawą przed biurokracją towarzyszącą ubieganiu się o dotacje. Konieczne jest przeprowadzenie szkoleń rolników z Trokajn, jak również z całej gminy Miłakowo w tym zakresie.

Poniższa tabela przedstawia powierzchnię gospodarstw rolnych w sołectwie Trokajny.

Tabela nr 6 Powierzchnia gospodarstw rolnych w sołectwie Trokajny

Liczba mieszkańców	Ilość gospodarstw	Powierzchnia ogólna w ha	Średnia powierzchnia gospodarstwa
70	14	84,1980	6,0141

Źródło: UM Miłakowo

3.7. Kapitał społeczny

Autorytety, znane postacie we wsi

- burmistrz, ksiądz i sołtys – autorytety lokalne

Poziom organizacji mieszkańców

Społeczność Trokajn jest zgrana i mocno związana z miejscem zamieszkania i pracy, jaką stanowi wieś. Zarówno w latach powojennych jak i teraz mieszkańcy uczestniczą w życiu miejscowości. Są to ludzie bardzo ze sobą zżyci, lubią wspólnie spędzać czas, podkreślane są dobre stosunki sąsiedzkie. Obecnie jest im tylko trudno odnaleźć się w zmieniającej się rzeczywistości i dostosować się do warunków integracji europejskiej.



Sianokosy – wszyscy mieszkańcy pomagali sobie wzajemnie – rozwinięta samopomoc (archiwum prywatne mieszkańców)

W uroczystościach rodzinnych udział brała cała wieś (archiwum prywatne mieszkańców).



Rada Sołecka wybrana spośród mieszkańców w roku 2007 jest bardzo zaangażowana w zrównoważony rozwój wsi. Cieszy się społecznym poparciem i szacunkiem pozostałych mieszkańców. W skład Rady Sołeckiej wchodzi:

1. Bogdan Kikoła – Sołtys
2. Jan Tomaszewicz
3. Grażyna Ciechanowicz
4. Elżbieta Królikowska
5. Irena Kur

Inne

Trokajny zamieszkuje w większości ludzie młodzi i dzieci. Na siedemdziesięciu sześciu mieszkańców Trokajn dwadzieścioro dwoje stanowią dzieci a tylko sześć osób jest w wieku poprodukcyjnym.

Rozdział IV Ocena mocnych i słabych stron Trokajn

Podczas zebrania wiejskiego i spotkań z mieszkańcami poświęconych dyskusji nad **Planem Odnowy Miejscowości Trokajny**, mieszkańcy zwrócili uwagę na swoje atuty, silne strony, zauważając także słabości i zagrożenia .

Diagnoza możliwości rozwojowych na spotkaniach przedstawia się następująco.

Najistotniejszym **atutem** Trokajn okazało się samo malownicze położenie miejscowości, piękne, spokojne otoczenie, z dala od uciążliwości miejskich i z dala od ruchliwych tras komunikacyjnych, atrakcyjne krajobrazowo i przyrodniczo środowisko, a przede wszystkim młoda, zgrana, dość dobrze zintegrowana i przyjazna wobec siebie społeczność, życzliwie odnosząca się do przybywających nowych mieszkańców, jak i do zasiedziałych sąsiadów. Młodzi, dobrze zorganizowani i uspołecznieni mieszkańcy, mimo, że na razie nieliczni, to największy atut sołectwa.

Wśród **silnych stron** Trokajn wymieniano przede wszystkim młody wiek mieszkańców miejscowości, dobre stosunki sąsiedzkie, wspólne działania na rzecz świetlicy wiejskiej. Wysoko i dobrze oceniono coroczne majowe spotkania społeczności miejscowości, w których uczestniczy większość mieszkańców. Za bardzo ważne dla rozwoju sołectwa mieszkańcy uważają uchwalenie aktualnego, odpowiadającego potrzebom planu miejscowego zagospodarowania przestrzennego (dokument wymaga aktualizacji), wskazujący znaczne tereny inwestycyjne. Pozwoli to na wzrost liczby ludności i ożywienie miejscowości.

Słabością Trokajn jest brak komunikacji publicznej (autobusów), kiepskie drogi lokalne, zbyt mała świetlica, o stanie technicznym uniemożliwiającym działanie, stwarzającym zagrożenie dla społeczności lokalnej, nie spełniająca wymogów prawa budowlanego do korzystania z tego obiektu – co nie pozwala na prowadzenie aktywnych

nowych działań, brak sklepu, brak komputera i dostępu do Internetu (we wsi nikt nie ma komputera – nawet bez dostępu do sieci). Podczas spotkań z mieszkańcami oceniających sołectwo za jeden z głównych problemów uznano „*bierność i obojętność*”, bezrobocie i niski status materialny. Wskazano na niewystarczającą liczbę działań na rzecz mieszkańców, w tym przede wszystkim brak szkoleń. Odczuwalny jest także brak oferty z zakresu sportu, kultury i rekreacji.

Mieszkańcy Trokajn wskazali „*co należy zrobić*” w ich miejscowości.

Najważniejsze to:

- **Zmodernizować i wyposażyć budynek świetlicy wiejskiej.** Obecny stan techniczny budynku uniemożliwia korzystanie z jego pomieszczeń. Po kompleksowej modernizacji konieczne będzie wyposażenie świetlicy w sprzęt umożliwiający aktywne spędzanie czasu przez mieszkańców, przede wszystkim w zakresie możliwości organizacji szkoleń podnoszących ich kwalifikacje (szkolenia dla dorosłych, zajęcia pozalekcyjne dla dzieci, szkolenia dla osób starszych – w tym komputerowe, na co starsi mieszkańcy zwrócili uwagę), Mieszkańcy planują zmodernizować piętro świetlicy i urządzić tam salę komputerową, która składać się będzie z: pięciu stacjonarnych zestawów komputerowych i jednego komputera przenośnego (laptopa), z dostępem do sieci i Internetu, sieciowej drukarki laserowej i urządzenia wielofunkcyjnego. Na parterze chcieliby utworzyć pracownię do organizacji warsztatów szkoleniowych dla mieszkańców społeczności, powinny tam być stoliki i krzeselka, półki na książki, gry edukacyjne dla dzieci, kronikę wsi, którą planują założyć, oraz na puchary, które oni i ich dzieci będą zdobywać w zawodach rekreacyjno - sportowych. Jedno małe pomieszczenie na parterze stanowić będzie magazynek: na sztalugi – warsztaty malarskie, stół do tenisa – służący młodzieży w okresie zimowym, rzutnik oraz ekran a także inny sprzęt (np. fotograficzny – warsztaty fotograficzne, itp.). Poza tym w pomieszczeniu na dole planują ustawić telewizor wraz z zestawem kina domowego, który służyć będzie mieszkańcom podczas długich zimowych wieczorów integrując społeczność lokalną jako sprzęt do odtwarzania muzyki, filmów nie tylko rekreacyjnych ale i szkoleniowych, w tym do nauki języka obcego. Z pomieszczenia, w którym hodowano trzodę chlewną planują zrobić zaplecze socjalne – kuchnię z wyposażeniem (spotkania szkoleniowe w zakresie poznawania kuchni świata) i toaletę, ponieważ w obecnej świetlicy nie ma sanitariatu, brak odpływu ścieków. Mieszkańcy Trokajn bardzo rzadko opuszczają swoją miejscowość. Ze względu na specyfikę pracy w rolnictwie i hodowli oraz niski status materialny zmuszeni są pozostawać w domu. Nie znaczy to jednak, że świat nie może przyjść do Trokajn. Szkolenia, spotkania z ciekawymi ludźmi, poznawanie innych krajów i kultur, poszerzy horyzonty mieszkańców a dzieciom da możliwość swobodnego wyboru swojej przyszłości i świadomego pozostania w Trokajnach.

Piwnice wykorzystać można jako kotłownię do centralnego ogrzewania.

- **Zagospodarowanie terenu wokół świetlicy dla potrzeb mieszkańców** jako teren rekreacyjno-wypoczynkowy, (utworzenie boiska sportowo-rekreacyjnego, placu zabaw dla dzieci, ogrodzenie tego terenu),
- Poprawienie wyglądu terenów sołeckich oraz gospodarstw prywatnych,
- Stworzenie estetycznej przestrzeni publicznej, wspólnej – np. place, ławki. utwardzenie drogi i pilne poprawienie jej stanu technicznego, położenie nawierzchni asfaltowej,
- **Zagospodarowanie terenu w centrum miejscowości**, szczególnie ważne jest dla mieszkańców zastąpienie ławki w centrum wsi, na której ustawiano kany z mlekiem odbieranym do mleczarni ławkami do siedzenia. Znajduje się tam również tablica ogłoszeń sołeckich, którą należy zastąpić tablicą mniejszą, estetyczniejszą i nowocześniejszą. Niezbędna jest również poprawa wyglądu studni w centrum wsi.
- Wypromowanie miejscowości, zachęcenie do jej odwiedzania lub do zamieszkania w niej,
- Organizowanie działań na rzecz dzieci i młodzieży np. warsztaty artystyczne fotograficzne i malarskie, zajęcia pozalekcyjne, zawody sportowe itp.
- Organizowanie działań na rzecz dorosłych aktywizujących społeczność lokalną – szkolenia:
 - ❖ w zakresie obsługi komputera,
 - ❖ technik aktywnego poszukiwania pracy, jak również szczególnie w okresie zimowym – ze względu na specyfikę pracy w rolnictwie:
 - ❖ spotkania z ciekawymi ludźmi,
 - ❖ warsztaty szkoleniowe poświęcone technikom pracy w starych zawodach (wikliniarstwo, kowalstwo),
 - ❖ robótki ręczne, poznawanie innych kultur, np. w dziedzinie kulinarnej,
 - ❖ szkolenia dla rolników pozwalające im dostosować swoją działalność do warunków unijnych, podnoszące ich wiedzę o możliwościach ubiegania się o środki unijne, i inne.

Zadeklarowano współudział w realizacji wielu z przedsięwzięć uznanych za ważne.

Na pytanie „**Co mieszkańcy mogą sami zrobić dla miejscowości?**”, „**W jaki sposób mógłby Pan/Pani uczestniczyć w pracy na rzecz swojej miejscowości?**” wskazano:

- pomoc w wykonywaniu wszelkich prac porządkowych, przy urządzeniu terenów zielonych,
- prace związane z modernizacją świetlicy, a potem jej utrzymaniem,
- zadbanie o czystość i porządek w miejscowości, poprawa estetyki miejsc wspólnych ale także domostw prywatnych,
- uczestnictwo w szkoleniach, pomoc organizacyjna na rzecz spotkań integracyjnych, imprez kulturalnych, festynów, warsztatów,
- podjęcie działań związanych z ochroną środowiska, takich jak rozbudowa systemu selektywnej zbiórki odpadów (np. o szkło białe i kolorowe), akcja na rzecz niepalenia w piecach szkodliwych odpadów, tworzenie wiejskich terenów zielonych,

Podkreślono dotychczasowe bardzo dobre zintegrowanie mieszkańców, podczas rozmów z mieszkańcami zaledwie kilka osób stwierdziło, że brak im czasu na działania związane z rozwojem wsi. Znakomita większość mieszkańców w ostatnich 5 latach zaobserwowała wiele korzystnych zmian w swej miejscowości.

4.1 Analiza SWOT

Przeprowadzenie tzw. analizy SWOT jest jednym z czynników umożliwiających podjęcie prawidłowej decyzji na podstawie posiadanych informacji. Umożliwia usystematyzowanie danych dotyczących projektu i podpowiada kierunki rozwiązań. Przeprowadzenie jej jest niezbędne do prawidłowej oceny sytuacji.

SILNE STRONY - ATUTY ROZWOJU MIEJSCOWOŚCI	SŁABE STRONY – CZYNNIKI OGRANICZAJĄCE ROZWÓJ
<ul style="list-style-type: none"> ➤ atrakcyjne położenie w malowniczej okolicy, w urozmaiconym krajobrazowo otoczeniu, wśród lasów i jezior, ➤ lokalizacja na terenie miejscowości świetlicy wiejskiej - ośrodka życia społecznego, ➤ stosunkowo dobre wyposażenie w podstawową infrastrukturę techniczną: energia elektryczna, telefonizacja, wodociąg, ➤ znaczące walory kulturowe- ciekawe miejsca, zachowany historyczny układ przestrzenny, przyjazna skala ruralistyczna, zachowane tradycyjne budownictwo, ➤ duża atrakcyjność zasobów przyrodniczych w okolicy wsi, walorów turystycznych, wypoczynkowych, ➤ możliwość zagospodarowania terenu w miejscowości przy 	<ul style="list-style-type: none"> ➤ niewystarczające zagospodarowanie terenów wspólnych położonych w miejscowości, ➤ brak odpowiedniej do potrzeb infrastruktury rekreacyjnej i sportowej dla młodzieży, ➤ peryferyjne położenie w stosunku do ośrodka gminnego, brak dogodnej komunikacji publicznej - daleko do przystanków, ➤ zły stan dróg lokalnych, brak traktów pieszych, ➤ brak dostępu do Internetu- nikt z mieszkańców nie posiada komputera z dostępem do sieci, ➤ brak odpowiedniej infrastruktury turystycznej (oznakowanie tras, miejsc atrakcyjnych, tablice informacyjne, miejsca wypoczynku, mała gastronomia, miejsca noclegowe itp.),

<p>istniejącej świetlicy,</p> <ul style="list-style-type: none"> ➤ zgrana, zżyta społeczność, ➤ młody wiek mieszkańców, ➤ podjęcie prac planistycznych – szansa na dalszy rozwój osadniczy miejscowości, ➤ walory krajobrazowe otoczenia oraz niewielka skala miejscowości – atrakcyjność osiedleńcza. 	<ul style="list-style-type: none"> ➤ niewystarczająca promocja walorów miejscowości i jej otoczenia (w tym np. w Internecie) , ➤ niskie wykształcenie mieszkańców, ➤ przestarzały system pracy w rolnictwie, nie dostosowany do wymogów unijnych.
<p>SZANSE I OKAZJE - MOŻLIWOŚCI ROZWOJU SOŁECTWA, WYNIKAJĄCE Z OTOCZENIA</p>	<p>ZAGROŻENIA - CZYNNIKI NIESPRZYJAJĄCE, WYNIKAJĄCE Z OTOCZENIA</p>
<ul style="list-style-type: none"> ➤ możliwość podnoszenia własnych kwalifikacji przez mieszkańców, ➤ wykorzystanie walorów przyrodniczych w tym dla rozwoju turystyki, ➤ istniejące obiekty, zachowany układ urbanistyczny i klimat przysiółka – podstawą programu rozwoju turystyki, ➤ możliwość stworzenia atrakcyjnego krajobrazowo, wygodnego i bliskiego naturze miejsca zamieszkania w przyjaznym środowisku społecznym ➤ rozwój nowych miejsc pracy – w usługach na rzecz rekreantów, poprzez rozwinięcie agroturystyki, ➤ współpraca z gminą przy realizacji strategii rozwojowej , 	<ul style="list-style-type: none"> ➤ nieumiejętność wykorzystania środków pomocowych Unii Europejskiej, ➤ niewystarczające fundusze na dalszy rozwój infrastruktury technicznej i komunikacyjnej, a także na właściwe zagospodarowanie terenów ważnych dla wizerunku miejscowości i funkcjonowania jej społeczności, ➤ wstąpienie do UE (wzrost konkurencyjności, odpływ młodzieży za pracą, upadanie małych i drobnych gospodarstw rolnych), ➤ duża konkurencja ze strony innych samorządów w ubieganiu się o środki pomocowe.

- | | |
|--|--|
| <ul style="list-style-type: none"> ➤ sprzyjająca polityka regionalna, w tym adresowana do rozwoju obszarów wiejskich, ze strony rządu i władz wojewódzkich, uczestnictwo m.in. w Programie Rozwoju Obszarów Wiejskich na lata 2007-2013, ➤ zwiększanie dostępności do kapitałów i środków pomocowych, w tym pochodzących z Unii Europejskiej, ➤ popyt w Polsce i Europie na usługi turystyczne, oparte o zasoby przyrodnicze oraz walory kulturowe. | |
|--|--|

Rozdział V Wizja rozwoju wsi

5.1 Dlaczego chcemy odnowy wsi?

- nasza wieś ma wszelkie szanse rozwojowe – jesteśmy młodą społecznością, mamy sporo atrakcyjnych terenów, chętnie powitamy nowych mieszkańców ceniących spokój i kameralność, a także życzliwych sąsiadów, jesteśmy „skazani” na rozwój ,
- chcemy żyć w pięknym estetycznym otoczeniu,
- chcemy pobudzić w nas aktywność,
- chcemy poprawić warunki codziennego życia, wyrównać nasze szanse z miastem i większymi ośrodkami naszej gminy,
- chcemy zapewnić dobre warunki dla młodych, nie tylko młodzieży i dzieci ale i dla dorosłych, chcących rozwijać swoje możliwości i umiejętności,
- nie chcemy zapominać o osobach starszych, którzy również zadeklarowali chęć podnoszenia swojej wiedzy a my możemy podczas wspólnych spotkań korzystać z ich wiedzy i doświadczenia,
- chcemy skorzystać z okazji sfinansowania naszych marzeń np. poprzez pomoc unijną.

5.2 Jak się zorganizujemy?

Stworzymy grupę odnowy wsi, w skład której wejdą ludzie związani z wsią Trokajny – w różnym wieku, z różnym wykształceniem, zarówno stali „starzy” mieszkańcy jak i ci nowi – którzy chcą budować tu swoje domy i którzy za chwilę zwiążą swoje życie

z nami. Będziemy ich włączać w nasze dotychczasowe działania, wspólnie odnowimy centrum naszej wsi, oraz tereny wokół istniejącej świetlicy. Do grupy tej chcielibyśmy zaprosić przedstawicieli samorządu, którzy pomogliby nam w działaniach aktywizujących naszą społeczność (np. przy organizacji szkoleń, rejestracji stowarzyszenia, organizacji festynów wiejskich, pozyskiwania środków zewnętrznych i trenerów, którzy mogliby prowadzić z nami zajęcia szkoleniowe).

5.3 Nasza wizja – jakie ma być nasze życie?

Trokajny będą:

- **wsią nowoczesną, bezpieczną i wygodną** – z kanalizacją, dobrymi drogami, traktami pieszymi, z dobrymi telekomunikacyjnymi łączami (dostępny Internet), z wieloma nowymi domami,
- **zadbane i czyste**, z estetycznymi domami, pięknymi ogrodami, dobrze zagospodarowanym terenem wokół świetlicy - centrum naszego społecznego życia,
- **dawały szansę na wypoczynek, sport i rekreację** dla dzieci i młodzieży (plac zabaw dla dzieci, boisko dla sportowo-rekreacyjne, miejsce wypoczynku dla całej wsi),
- **wsią zintegrowaną, z aktywną i nowoczesną społecznością** (zadbamy o wysoką świadomość ekologiczną, o nasze wykształcenie- kursy, szkolenia, będziemy organizować wspólne zawody sportowe, zabawy, festyny),
- **wsią dbającą o dzieci i młodzież**, a także integrującą wszystkich nowo przybyłych, tak by każdy mieszkaniec czuł się ważnym członkiem naszej społeczności i miał jak najlepsze warunki do rozwoju,
- **wsią dbającą o zachowanie walorów przyrodniczych i kulturowych**, zachowującą kameralną, przyjazną skalę ruralistyczną, eksponującą otaczający naturalny krajobraz.

Dla realizacji naszej wizji konieczne będzie także zaangażowanie i współdziałanie władz samorządowych gminy Miłakowo, zwłaszcza w działaniach wymagających znacznego wkładu finansowego. Trokajny, dzięki działaniom własnym, wspomaganym przez gminę oraz fundusze zewnętrzne mogą stać się modnym i atrakcyjnym miejscem zamieszkania, ale także miejscem wycieczek i przystankiem na turystycznych trasach.

DEKLARACJA WIZJI MIEJSCOWOŚCI.

TROKAJNY:

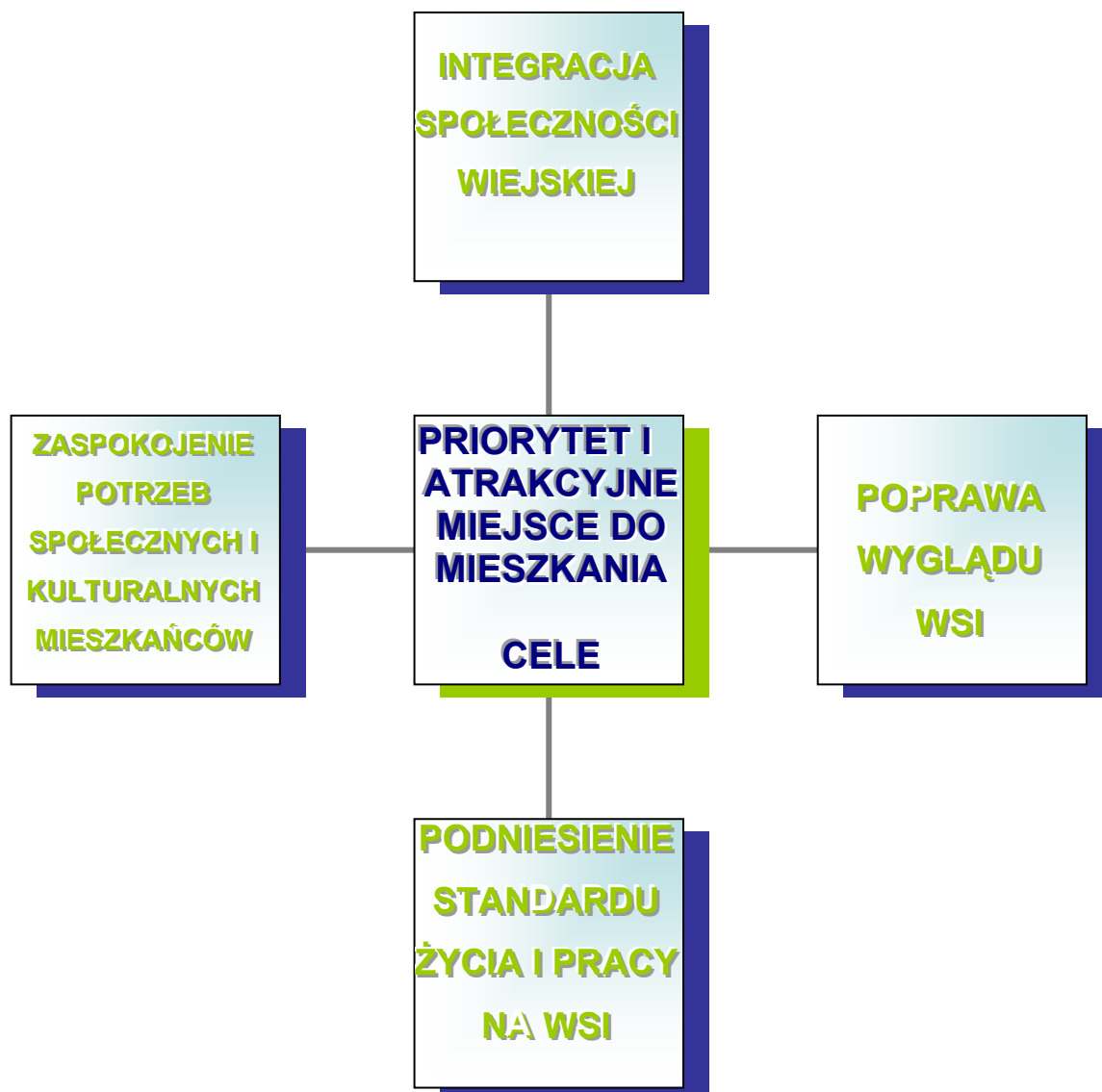
1.	WIEŚ ZADBANA I UPORZĄDKOWANA, BARWNA I KWITNĄCA (SŁYNNA ZAKŁADANYMI OGRODAMI).
2.	WIEŚ ZINTEGROWANA, AKTYWNA I NOWOCZESNA.
3.	WIEŚ ATRAKCYJNA DO ZAMIESZKANIA.
4.	WIEŚ KAMERALNA I CHRONIĄCA ŚRODOWISKO.
5.	WIEŚ WYGODNA I BEZPIECZNA Z ROZWINIĘTĄ INFRASTRUKTURĄ TECHNICZNĄ.
6.	WIEŚ DAŻĄCA DO POPRAWY JAKOŚCI ŻYCIA JEJ MIESZKAŃCÓW.
7.	WIEŚ DBAJĄCA O ROZWÓJ INTELEKTUALNY I SPOŁECZNY WSZYSTKICH SWOICH MIESZKAŃCÓW (DZIECI, MŁODZIEŻ, DOROSŁYCH I STARSZYCH).
8.	WIEŚ, W KTÓREJ ROZWIJA SIĘ NOWOCZESNĄ DZIAŁALNOŚĆ ROLNICZĄ.

Rozdział VI Opis planowanych zadań inwestycyjnych i przedsięwzięć aktywizujących społeczność lokalną w okresie co najmniej 7 lat od dnia przyjęcia Planu Odnowy Miejscowości w kolejności wynikającej z ujętych priorytetów rozwoju miejscowości z podaniem szacunkowych kosztów ich realizacji.

6.1 Priorytety

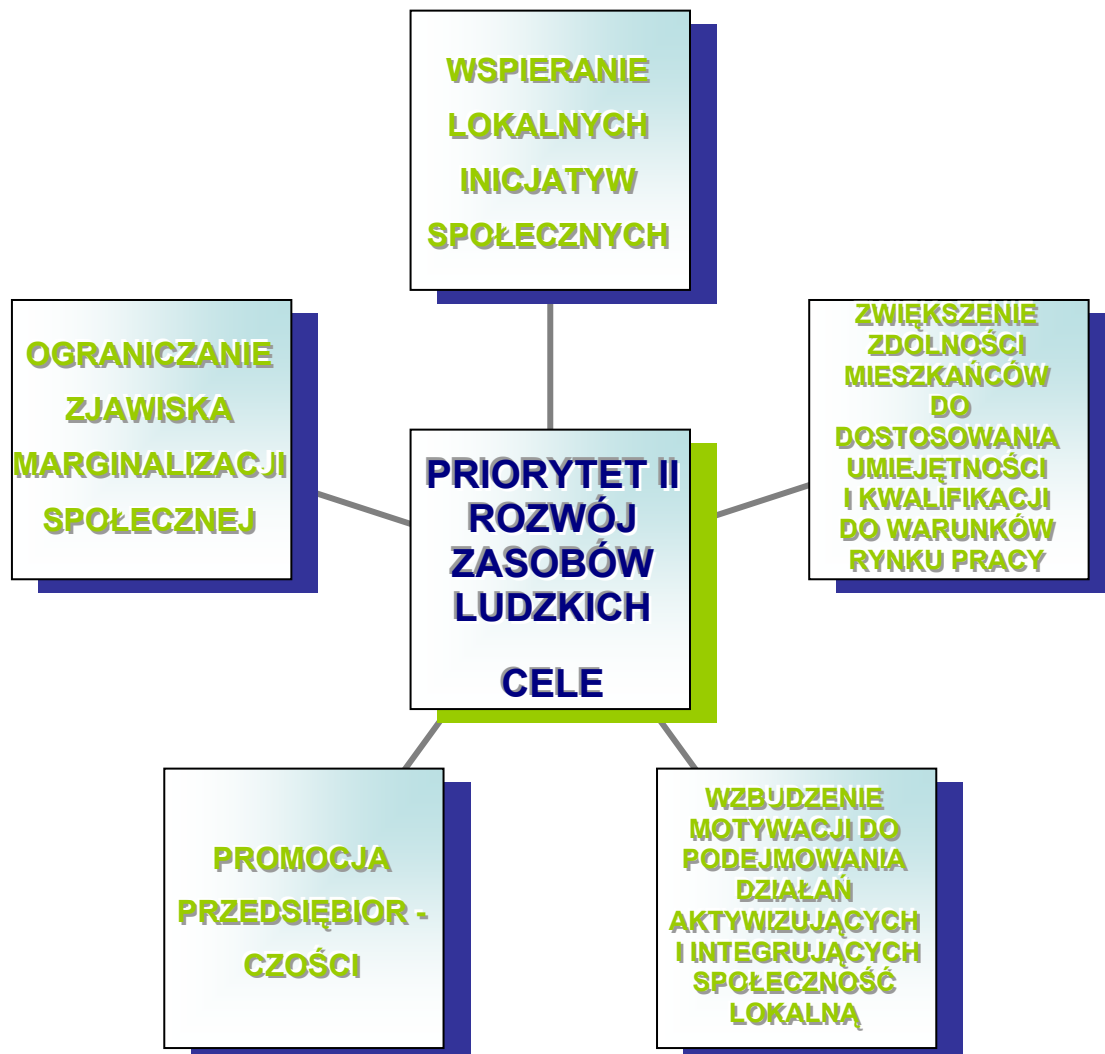


5.2 Cele i zadania



ZADANIA DO PRIORYTETU I

1. Remont i wyposażenie świetlicy wiejskiej.
2. Utworzenie ogródka jordanowskiego dla dzieci.
3. Utworzenie boiska sportowo-rekreacyjnego.
4. Zagospodarowanie centrum wsi.



ZADANIA DO PRIORYTETU II:

1. Organizacja czasu wolnego dzieci i młodzieży.
2. Organizacja kursów i szkoleń dla dorosłych.
3. Organizacja spotkań integrujących społeczność lokalną.
4. Promowanie pozytywnych wzorców zachowań społecznych.
5. Nauka przedsiębiorczości – edukacja w zakresie adaptacji zmian.



ZADANIA DO PRIORYTETU III

1. Modernizacja drogi gminnej.
2. Kształtowanie i rozwijanie świadomości oraz wrażliwości ekologicznej mieszkańców – edukacja ekologiczna.
3. Budowa kanalizacji.
4. Uzupełnienie oświetlenia wsi.
5. Tworzenie infrastruktury turystycznej - ścieżki rowerowe, piesze, konne.

**POPRAWA JAKOŚCI
ŚRODOWISKA NA
OBSZARACH
WIEJSKICH
POPRAZ ZMIANĘ
SPOSOBU
PROWADZENIA
GOSPODARKI
ROLNEJ**

**PRIORYTET IV
ROLNICTWO**

CELE

**POPRAWA
KONKURENCYJNO
ŚCI SEKTORA
ROLNEGO**

ZADANIA DO PRIORYTETU IV

- 1. Szkolenia zawodowe dla osób zatrudnionych w rolnictwie.**
- 2. Modernizacja gospodarstw rolnych.**
- 3. Grupy producentów rolnych.**
- 4. Program rolnośrodowiskowy (płatności rolnośrodowiskowe).**
- 5. Zalesianie gruntów rolnych oraz zalesianie gruntów innych niż rolne.**
- 6. Różnicowanie w kierunku działalności nierolniczej.**

5.3 Karty zadań ujętych w Planie Odnowy Miejscowości Trokajny

PRIORYTET I	ATRAKCYJNE MIEJSCE DO MIESZKANIA
ZADANIE 1	Remont i wyposażenie świetlicy wiejskiej
<p>Opis stanu istniejącego</p>	<p>W ramach zadania planuje się modernizację oraz wyposażenie budynku świetlicy wiejskiej w Trokajnach.</p> <p>Położenie obiektu</p> <p>Obiekt został wybudowany w latach 20 XX wieku. Znajduje się na terenie należącym do Gminy Miłakowo, na działkach numer 56/2 w obrębie nr 13 Trokajny. Projekt modernizacji nie zmienia dotychczasowej zasady wykorzystywania obiektu. W chwili obecnej obiekt wykorzystywany jest jako miejsce spotkań mieszkańców wsi, organizacji wspólnych imprez integrujących społeczność lokalną.</p> <p>Charakterystyka obiektu – stan obecny:</p> <p>Budynek parterowy, podpiwniczony z możliwością adaptacji strychu na cele użytkowe. Obiekt ma kształt prostokąta, dach dwuspadowy kryty dachówką ceramiczną na drewnianych łątach w pełnym poszyciu deskowym. Ściany zewnętrzne wykonane są z cegieł. Fundamenty wymagają ocieplenia i modernizacji. Stolarka okienna częściowo drewniana częściowo plastikowa, brak okien na strychu, stolarka drzwiowa drewniana. Budynek od zewnątrz i wewnątrz otynkowany, posadzki betonowe pokryte płytą pilśniową. Budynek zaopatrzone w instalacje elektryczną, brak instalacji odgromowej, . Niestety budynek nie posiada instalacji wodociągowej oraz kanalizacyjnej. Piec kaflowy ogrzewa pomieszczenia na parterze</p> <p>Stan techniczny obiektu jest zły. Budynek nie jest właściwie ogrzewany, piec jest stary i korzystanie z niego grozi pożarem. Obiekt nie posiada również pomieszczenia kuchennego ani sanitariatów. Nie jest funkcjonalny i musi zostać dostosowany do potrzeb osób niepełnosprawnych. Projektowana inwestycja ma na celu zwiększenie funkcjonalności, co pozwoli stworzyć warunki do:</p> <ul style="list-style-type: none"> ➤ rozwoju i upowszechniania kultury, ➤ promocji lokalnej kultury, tradycji i sztuki, ➤ organizacji szkoleń i kursów dla mieszkańców, ➤ przeprowadzenia zajęć pozalekcyjnych dla dzieci i młodzieży, ➤ integracji mieszkańców, ➤ organizacji imprez sołeckich, <p>Budynek będący przedmiotem inwestycji jest obiektem przedwojennym. ale nie podlega ochronie konserwatorskiej tym samym nie jest wpisany do rejestru obiektów zabytkowych.</p>
<p>Prace planowane w ramach projektu</p>	<ul style="list-style-type: none"> ➤ Remont świetlicy wiejskiej: <ol style="list-style-type: none"> 1. remont dachu, 2. wymiana blacharki dachowej, 3. wymiana 1 okna na parterze, 4. wstawienie 6 okien 5. adaptacja pomieszczenia, w którym hodowano trzodę

- chlewną na kuchnię i toaletę,
6. adaptacja pomieszczeń strychu na salę komputerową,
 7. wymiana instalacji elektrycznej,
 8. montaż instalacji CO,
 9. zakup pieca CO,
 10. izolacja budynku,
 11. montaż instalacji wodnej i sanitarnej,
 12. budowa szamba,
 13. odnowienie elewacji zewnętrznej,
 14. remont ścian wewnętrznych – suche tynki, szpachlowanie ścian i malowanie,
 15. remont sufitów+ wzmocnienie sufitu
 16. położenie płytek w pomieszczeniu kuchennym i toalecie (na podłodze i na ścianach),
 17. zagospodarowanie otoczenia świetlicy wiejskiej (utworzenie chodnika przed świetlicą, posadzenie krzewów ozdobnych, zakup i instalacja tablicy informacyjnej);
 18. dostosowanie budynku do potrzeb osób niepełnosprawnych

➤ **wyposażenie świetlicy wiejskiej:**

1. zakup stołów – szt. 10,
2. zakup krzeseł – szt. 30,
3. zakup karniszy i firan,
4. zakup rolet na okna,
5. zakup wieszaków na ubrania,
6. zakup półek – regałów na ściany
7. wyposażenie pomieszczenia kuchennego:
 - a) piec elektryczno-gazowy – szt. 2,
 - b) patelnia elektryczna,
 - c) przepływowy podgrzewacz wody,
 - d) lodówka – szt. 2,
 - e) zlewozmywak,
 - f) zmywarka,
 - g) segment kuchenny,
 - h) talerze, szklanki, garnki, itp.
 - i) podręczniki kucharskie szt. 5
8. wyposażenie świetlicy w gry i zestawy edukacyjne dla dzieci (gry planszowe, wydawnictwa i publikacje),
9. zakup 6 zestawów komputerowych z oprogramowaniem,
10. drukarka laserowa,
11. urządzenie wielofunkcyjne,
12. biurka i krzesła do komputerów i drukarek,
13. zakup dwóch aparatów fotograficznych cyfrowych,
14. zakup 4 sztalug malarskich różnej wielkości,
15. zakup materiałów do warsztatów malarskich (farby, płótno, pędzle),
16. materiały biurowe (papier ksero, tonery do drukarek, bruliony, długopisy,

	<p>17. zestaw kina domowego, 18. stolik pod telewizor, 19. stoły do tenisa – szt. 3, 20. stoły z piłkarzykami – szt. 3</p>
Beneficjenci ostateczni	<ul style="list-style-type: none"> ➤ Mieszkańcy Miasta i Gminy Miłakowo, w szczególności mieszkańcy Trokajn – dorośli i młodzież i dzieci ➤ Turyści ➤ Mieszkańcy sąsiednich gmin
Koszt realizacji zadania	670 000 zł

PRIORYTET I	ATRAKCYJNE MIEJSCE DO MIESZKANIA
ZADANIE 2	Utworzenie ogródka jordanowskiego dla dzieci
Opis stanu istniejącego	<p>Obecnie na terenie miejscowości Trokajny nie ma placu zabaw, tzw. ogródka jordanowskiego dla dzieci. Dzieci nie mają możliwości korzystania z profesjonalnego sprzętu - infrastruktury rekreacyjnej i sportowej. Skutkuje to niską atrakcyjnością spędzania czasu na świeżym powietrzu. Stan taki wpływa również na to, iż dzieci mają gorszą kondycję fizyczną, więcej czasu spędzają bez ruchu, co prowadzi do powstawania wad postawy. Utworzenie placu zabaw dla dzieci z pewnością stworzy lepsze warunki do rozwoju zarówno fizycznego jak i psychicznego młodych ludzi, wpłynie pozytywnie na integrację środowiska lokalnego oraz przyczyni się do zmniejszenia liczby dzieci z wadami postawy. Rodzice podczas wspólnych zabaw z dziećmi mogą je lepiej poznać i zacieśniać więzi rodzinne. Dzieci bawiąc się wspólnie lepiej się poznają i zintegrują. Inwestycja podniesie również atrakcyjność turystyczną obszaru.</p>
Prace planowane w ramach projektu	<ul style="list-style-type: none"> ➤ Utworzenie ogródka jordanowskiego dla dzieci <ol style="list-style-type: none"> 1. wyrównanie terenu, 2. zasianie trawy, 3. zakup i montaż urządzeń zabawowych dla dzieci, <ul style="list-style-type: none"> ❖ piaskownica, ❖ zjeżdżalnia, ❖ huśtawki, ❖ równoważnia, itp. <p>Wszystkie urządzenia będą nowoczesne i bezpieczne – co będą potwierdzały stosowne certyfikaty,</p> <ul style="list-style-type: none"> ❖ ogrodzenie placu zabaw, ❖ zakup i montaż elementów dodatkowych (ławeczki drewniane, kosze na śmieci).
Beneficjenci ostateczni	<ul style="list-style-type: none"> ➤ Mieszkańcy Trokajn, w szczególności dzieci i młodzież
Koszt realizacji	50 000 zł

zadania	
---------	--

PRIORYTET I	ATRAKCYJNE MIEJSCE DO MIESZKANIA
ZADANIE 3	Utworzenie boiska sportowo-rekreacyjnego
Opis stanu istniejącego	Do czasu położenia we wsi Trokajny wodociągu we wsi było boisko, z którego korzystały okoliczne dzieci i młodzież. Po wykonaniu inwestycji nie wyrównano terenu. W obecnych czasach mieszkańcy poprzez koszenie trawy wyznaczają dzieciom teren do gry tylko w tym miejscu, gdzie jest zapewnione ich bezpieczeństwo i zdrowie. Nie jest to więc boisko a placyk za świetlicą, gdzie nie można rozgrywać meczów drużynowych, zawodów sportowych ani rekreacyjnych integrujących społeczność lokalną i podnoszących i sprawność fizyczną. Brak jest bramek, ławek dla kibiców, piłek do rozgrywania konkurencji sportowych. Brak ruchu i wysiłku fizycznego powoduje, że dzieci mają mniejsze od rówieśników szanse w zawodach sportowych oraz, co ważniejsze – istnieje zagrożenie, że wśród dzieci i młodzieży rozwijać się będą wady postawy.
Prace planowane w ramach projektu	<p>➤ Utworzenie boiska sportowo-rekreacyjnego:</p> <ol style="list-style-type: none"> 1. wyrównanie terenu, 2. zasianie trawy, 3. zakup i montaż: <ul style="list-style-type: none"> ❖ bramek do piłki nożnej, ❖ słupków i siatki do piłki siatkowej, ❖ ogrodzenia terenu boiska, ❖ piłek do różnych dyscyplin sportowych (piłki nożnej, siatkówki, piłki ręcznej), ❖ ławek dla kibiców, ❖ koszy na śmieci.
Beneficjenci ostateczni	<p>➤ Mieszkańcy gminy Miłakowo – w szczególności Trokajn</p> <p>➤ Turyści odwiedzający w sezonie okolice</p> <p>➤ Mieszkańcy sąsiednich gmin</p>
Koszt realizacji zadania	50 000 zł

PRIORYTET I	ATRAKCYJNE MIEJSCE DO MIESZKANIA
--------------------	---

ZADANIE 4	Zagospodarowanie centrum wsi
Opis stanu istniejącego	W latach powojennych a w szczególności 70 i 80-tych ubiegłego stulecia zainstalowano w centrum wsi wysoką ławkę, która służyła mieszkańcom do stawiania na niej kan z mlekiem oddawanym do mleczarni. W latach późniejszych zamontowano tam sołecką tablicę ogłoszeniową. Lokalizacja zarówno ławki jak i tablicy nie była przypadkowa. W centrum wsi jest studnia, z której do czasu wybudowania wodociągu mieszkańcy czerpali wodę. Życie społeczne miejscowości zaczynało i kończyło się przy studni. Do dziś mieszkańcy zatrzymują się w tym miejscu, żeby porozmawiać z sąsiadami, wymienić się uwagami i spostrzeżeniami.
Prace planowane w ramach projektu	<ul style="list-style-type: none"> ➤ Zagospodarowanie centrum wsi: <ol style="list-style-type: none"> 1. wyrównanie terenu 2. zasianie trawy, 3. poprawa estetyki studni do czerpania wody 4. zakup i montaż: <ul style="list-style-type: none"> ❖ nowoczesnej tablicy sołeckiej, ❖ ławeczek do siedzenia, ❖ koszy na śmieci, 5. zakup i posadzenie krzewów ozdobnych i kwiatów.
Beneficjenci ostateczni	<ul style="list-style-type: none"> ➤ Mieszkańcy Trokajn ➤ Turyści
Koszt realizacji zadania	10 000 zł

PRIORYTET II	ROZWOJ ZASOBÓW LUDZKICH
ZADANIE 1	Organizacja czasu wolnego dzieci i młodzieży
Opis stanu istniejącego	Zajęcia pozaszkolne dla dzieci i młodzieży z gminy Miłakowo organizowane są w placówkach szkolnych, tj. w szkole w Miłakowie i w Boguchwałach. Dzieci ze wsi Trokajny ze względu na zaplanowane godziny dojazdu ze szkoły nie mogą korzystać z tej formy organizacji czasu wolnego. We wsi Trokajny mieszka 20 dzieci. Świetlica wiejska nie spełnia wymogów prawa budowlanego i standardów korzystania z budynku użyteczności publicznej, w związku z czym dzieciom pozostaje zabawa „pod chmurką”. Biorąc pod uwagę fakt, że po wybudowaniu wodociągu w Trokajnach całkowicie zniszczono boisko (nierówności terenu) dla bezpieczeństwa dzieci rodzice koszą trawę tylko w tym miejscu boiska, gdzie jest równo i nie zagraża to dzieciom. Ze względu na niski status społeczny i małą świadomość rodziców we wsi nie ma komputera, nawet bez dostępu do Internetu.
Prace planowane w ramach projektu	<ul style="list-style-type: none"> ➤ zajęcia pozalekcyjne w świetlicy (pod opieką instruktora): <ol style="list-style-type: none"> 1. obsługa komputera i Internetu, 2. świetlica terapeutyczna dla dzieci zagrożonych wykluczeniem społecznym, 3. wspólne z rodzicami czytanie książek – konkursy na

	<p>ilustrację wykonaną przez całą rodzinę najciekawszej książki,</p> <ol style="list-style-type: none"> 4. warsztaty fotograficzne, 5. warsztaty malarskie, 6. nauka samopomocy, <ul style="list-style-type: none"> ➤ zajęcia sportowo-rekreacyjne dla dzieci i młodzieży na boisku sportowym (pod opieką instruktora): <ol style="list-style-type: none"> 1. zorganizowanie cyklicznych zawodów sportowych dla dzieci z gminy Miłakowo, 2. treningi sprawnościowe ogólnorozwojowe – kształtowanie zdrowej sylwetki i promocja zdrowia, ➤ wspólne rodzinne spędzanie czasu w ogródku jordanowskim integrujące dzieci i ich rodziców
Beneficjenci ostateczni	<ul style="list-style-type: none"> ➤ Mieszkańcy gminy Miłakowo- w szczególności z Trokajn
Koszt realizacji zadania	2 000 zł - rocznie

PRIORYTET II	ROZWOJ ZASOBÓW LUDZKICH
ZADANIE 2	Organizacja kursów i szkoleń dla dorosłych
Opis stanu istniejącego	<p>Obecnie mieszkańcy nie mają możliwości podnoszenia swoich kwalifikacji. Rok 1989 – początek transformacji ustrojowej skutkowało zanikiem organizacji mieszkańców wsi i małych miasteczek. Świetlice wiejskie, dość prężnie działające zaczęły popadać w ruinę, a ludzie zajęci przystosowywaniem się do zmieniającej się sytuacji przestali interesować się otoczeniem. Akcesja do Unii Europejskiej przyniosła zmiany również społeczne, zaczyna promować się aktywność i przedsiębiorczość. Mieszkańcy Trokajn obserwują te zmiany, widzą remontowane w innych gminach świetlice, boiska, miejsca spotkań. Obserwują zmiany na wsi i w małych miasteczkach. Chcą, aby objęły one zarówno ich jak i ich miejscowość. Zdają sobie sprawę, że bez podniesienia swojej wiedzy nie będą mogli skutecznie znaleźć się w otaczającej ich nowej rzeczywistości. Chcą się uczyć, by pomóc sobie i swoim dzieciom.</p> <p>Rynek pracy wymusza konieczność podnoszenia swoich kwalifikacji zawodowych i niejednokrotnie zmusza do przekwalifikowania. By móc się na nim znaleźć niezbędna jest wiedza, której mieszkańcy Trokajn nie mają.</p>
Prace planowane w ramach projektu	<ul style="list-style-type: none"> ➤ Kursy i szkolenia dla mieszkańców w świetlicy w zakresie: <ol style="list-style-type: none"> 1. technik aktywnego poszukiwania pracy, 2. komunikacji społecznej, asertywności, 3. kształtowania właściwych postaw społecznych, 4. nauki języków obcych, 5. obsługi komputera i Internetu,

	<p>6. zajęcia kulinarne – poznawanie kuchni świata, 7. warsztaty fotograficzne, 8. warsztaty malarskie,</p> <p>Szkolenia prowadzone będą przez specjalistów. W zakresie ich organizacji oraz pozyskiwania trenerów planuje się współpracę samorządu Miłakowa z Powiatowym Urzędem Pracy, Miłakowskim Domem Kultury w Miłakowie, organizacjami kobiecymi i innymi instytucjami zajmującymi się szkoleniami.</p>
Beneficjenci ostateczni	➤ Mieszkańcy z terenu Miasta i Gminy Miłakowo – w szczególności mieszkańcy wsi Trokajny.
Koszt realizacji zadania	2 000 zł - rocznie

PRIORYTET II	ROZWOJ ZASOBÓW LUDZKICH
ZADANIE 3	Organizacja spotkań integrujących społeczność lokalną
Opis stanu istniejącego	<p>Społeczność Trokajn jest stosunkowo zgrana i zżyta. Ze względu na niewielką liczbę mieszkańców nie obserwuje się takich ludzkich reakcji jak zawiść, niechęć i brak szacunku dla innych. Mieszkańcy spotykają się corocznie w maju przed domem sołtysa (tzw. „majowe” – wspólne modlitwy przy krzyżu). Brak w Trokajnach zorganizowanych spotkań integrujących społeczność lokalną, podczas których mieszkańcy mogliby biesiadować całymi rodzinami. Dorośli mieszkańcy Trokajn starają się zapewnić w miarę swoich możliwości bezpieczne miejsca spotkań dla swoich dzieci, wyznaczając teren do gry w piłkę poprzez koszenie miejsc równych, nie zagrażających bezpieczeństwu i zdrowiu dzieci. Nie są to jednak tereny, które można by uznać za odpowiednie do wspólnego spędzania czasu. Brak wyznaczonego bezpiecznego miejsca, ławek do siedzenia, piaskownicy dla dzieci, toalety w pobliżu powoduje, że we wsi nie ma spotkań integrujących Rodziny zamykają się na swoich posesjach, które nie mogą pomieścić większej ilości osób.</p>
Prace planowane w ramach projektu	<p>➤ Modernizacja i wyposażenie świetlicy wiejskiej ➤ Utworzenie boiska sportowo-rekreacyjnego ➤ Utworzenie ogródka jordanowskiego</p> <p>Realizacja tych zadań pozwoli mieszkańcom zrealizować wiele inicjatyw integrujących społeczność lokalną ale również integrujących rodziny. Mieszkańcy za ważne uznali organizowanie corocznych imprez, takich jak:</p> <p>➤ Sylwester ➤ Dzień dziecka ➤ Coroczny Rodzinny Festyn, połączony z rodzinnymi zawodami na najbardziej zgrana rodzinę ➤ Noc Świętojańska (poszukiwanie kwiatu paproci – przypomnienie tradycji staropolskiej) ➤ Andrzejk ➤ Mikołajki</p>

	Większość imprez planuje się włączyć do kalendarza imprez gminnych zamieszczanego na stronie internetowej Miasta i Gminy Miłakowo i w materiałach promocyjnych gminy.
Beneficjenci ostateczni	<ul style="list-style-type: none"> ➤ Mieszkańcy Trokajn – dorośli, młodzież i dzieci ➤ Mieszkańcy z terenu Miasta i Gminy Miłakowo ➤ Turyści ➤ Sąsiedzi z innych gmin
Koszt realizacji zadania	2 000 zł - rocznie

PRIORYTET II	ROZWOJ ZASOBÓW LUDZKICH
ZADANIE 4	Promowanie pozytywnych wzorców zachowań społecznych
Opis stanu istniejącego	Mieszkańcy Trokajn, mimo, że intuicyjnie wiedzą, jak się zachować w różnych sytuacjach życiowych, często wstydzą się, lub nie wiedzą czy mogą zaoferować sąsiadom swoją pomoc. Zbyt mocne ingerowanie w życie innych może być również potraktowane jako nachalność. Istnieje obawa, że zamknięcie się mieszkańców na problemy innych spowoduje zanik więzi międzyludzkich i obojętność, która może być przekazana ich dzieciom.
Prace planowane w ramach projektu	<ul style="list-style-type: none"> ➤ Organizacja w świetlicy spotkań szkoleniowych na temat kształtowania właściwych postaw społecznych, ➤ Organizacja konkursu na „Mieszkańca Roku”. <p>Nagrodą w konkursie będzie puchar przechodni przyznany przez mieszkańców podczas zabawy sylwestrowej oraz nagroda rzeczowa ufundowana przez Burmistrza Miłakowa.</p> <p>Wybór laureata nastąpi w drodze głosowania odbywającego się w ciągu całego roku. W świetlicy umieszczona będzie skrzynka, do której mieszkańcy będą oddawać swoje głosy. Informacja o „Mieszkańcu Roku” zamieszczona będzie na stronie internetowej Miłakowa.</p>
Beneficjenci ostateczni	<ul style="list-style-type: none"> ➤ Mieszkańcy Trokajn – dorośli, młodzież i dzieci
Koszt realizacji zadania	2 000 zł - rocznie

PRIORYTET II	ROZWOJ ZASOBÓW LUDZKICH
ZADANIE 5	Nauka przedsiębiorczości – edukacja w zakresie adaptacji zmian
Opis stanu istniejącego	W Trokajnach nikt nie prowadzi działalności gospodarczej. Wśród mieszkańców nie prowadzących gospodarstw rolnych panuje obawa przed samozatrudnieniem wynikająca z niewiedzy, braku wiary w swoje możliwości lub bezradności.
Prace planowane w ramach projektu	<ul style="list-style-type: none"> ➤ Organizacja w świetlicy spotkań szkoleniowych na temat możliwości samozatrudnienia: <ol style="list-style-type: none"> 1. wymogi formalne, jakie spełnić trzeba otwierając działalność gospodarczą, 2. instrumenty finansowe – czyli jak i jakie płacić podatki i składki ubezpieczeniowe,

	<p>3. możliwości uzyskania wsparcia finansowego na rozpoczęcie działalności – dostępne źródła, wymogi, jakie trzeba spełnić ubiegając się o dofinansowanie działalności.</p> <p>Szkolenia prowadzone będą przez specjalistów. W zakresie ich organizacji oraz pozyskiwania trenerów planuje się współpracę samorządu Miłakowa z Powiatowym Urzędem Pracy, Zakładem Ubezpieczeń Społecznych, Urzędem Skarbowym, Fundacją Rozwoju Przedsiębiorczości „ATUT” w Ostródzie, Fundacją Rozwoju Regionu Łukta i innymi instytucjami zajmującymi się szkoleniami w zakresie przedsiębiorczości.</p>
Beneficjenci ostateczni	➤ Mieszkańcy Miasta i Gminy Miłakowo, w szczególności mieszkańcy Trokajn – dorośli i młodzież.
Koszt realizacji zadania	20 000 zł - rocznie

PRIORYTET III	INFRASTRUKTURA TECHNICZNA I ŚRODOWISKO
ZADANIE 1	Modernizacja drogi gminnej
Opis stanu istniejącego	Przez Trokajny przebiega droga gminna nr 151015N. Nawierzchnia jej jest gruntowa. Droga wymaga ustawicznego wyrównywania nawierzchni i utwardzania. Gmina zabezpiecza zimą jej przejezdność poprzez cykliczne odśnieżanie. Droga ta stanowi jedyną możliwość komunikacji mieszkańców – szkoła, sklep, poczta. Sytuacja taka stanowi barierę dla rozwoju mieszkalnictwa i przedsiębiorczości oraz znacznie obniża dostępność mieszkańcom do obszaru sołectwa.
Prace planowane w ramach projektu	➤ Modernizacja drogi gminnej: <ol style="list-style-type: none"> 1. wyrównanie drogi, 2. położenie nawierzchni asfaltowej. 3. wykonanie przepustów.
Beneficjenci ostateczni	➤ Mieszkańcy Gminy Miłakowo, w szczególności Trokajn ➤ Turyści ➤ Potencjalni inwestorzy
Koszt realizacji zadania	1 200 000 zł

PRIORYTET III	INFRASTRUKTURA TECHNICZNA I ŚRODOWISKO
ZADANIE 2	Kształtowanie oraz rozwijanie świadomości oraz wrażliwości ekologicznej – edukacja ekologiczna
Opis stanu istniejącego	Mieszkańcy Trokajn mają ogromne braki dotyczące świadomości ekologicznej oraz możliwości poprawy stanu środowiska naturalnego. W wielu posesjach przed domem założony jest piękny ogród, a za domem wysypisko śmieci. Stan ten powoli się zmienia, ale konieczne jest kształtowanie świadomości oraz wrażliwości ekologicznej mieszkańców po to, by pozytywne zmiany zachodziły szybciej.

	W Trokajnach selektywną zbiórkę śmieci wprowadzono tylko w zakresie plastiku od czerwca 2007, nie we wszystkich gospodarstwach są pojemniki na odpady stałe.
Prace planowane w ramach projektu	<ul style="list-style-type: none"> ➤ Podjęcie działań związanych z ochroną środowiska: <ol style="list-style-type: none"> 1. segregacja odpadów, 2. akcja na rzecz niepalenia w piecach szkodliwych odpadów, poprzedzona kampanią edukacyjną, 3. tworzenie wiejskich terenów zielonych – zarówno gospodarstw prywatnych jak i terenów wspólnych 4. organizacja konkursu na najpiękniejszą posesję wsi.
Beneficjenci ostateczni	➤ Mieszkańcy Trokajn, dorośli, dzieci i młodzież.
Koszt realizacji zadania	2 000 zł - rocznie

PRIORYTET III	INFRASTRUKTURA TECHNICZNA I ŚRODOWISKO
ZADANIE 3	Budowa kanalizacji
Opis stanu istniejącego	W Trokajnach nie ma kanalizacji. Mieszkańcy stosunkowo niedawno w latach 90 - tych doczekali się wodociągu. Nieczystości stałe odprowadzane są do przydomowych szamb. Część mieszkańców nie ma w kuchni odpływu wody ani sanitariatów. Posiadanie indywidualnych zbiorników na nieczystości stałe, tzw. szamb podnosi również koszty ponoszone w związku z odbiorem nieczystości i transportem ich do oczyszczalni ścieków. Szamba często są nieszczelne, co ujemnie wpływa na stan środowiska naturalnego. Rozwój przedsiębiorczości i działalności okołoturystycznej (np. gospodarstwa agroturystyczne) wymaga rozwiniętej infrastruktury sanitarnej
Prace planowane w ramach projektu	<ul style="list-style-type: none"> ➤ Budowa sieci grawitacyjno-łocznej na odcinku 5 kilometrów, ➤ wykonanie 17 przyłączy na długości 85 metrów.
Beneficjenci ostateczni	<ul style="list-style-type: none"> ➤ Mieszkańcy Trokajn, dorośli, dzieci i młodzież, ➤ Turyści. ➤ Potencjalni inwestorzy
Koszt realizacji zadania	800 000 zł

PRIORYTET III	INFRASTRUKTURA TECHNICZNA I ŚRODOWISKO
ZADANIE 4	Uzupełnienie oświetlenia wsi.
Opis stanu istniejącego	Główna część miejscowości Trokajny jest oświetlona w 100%. Dwie kolonie we wsi pozbawione są oświetlenia. W okresie zimowym ze względu na szybko zapadający zmrok mieszkańcy kolonii rzadko wychodzą ze swoich domów na spotkania z innymi mieszkańcami. Istnieje zagrożenie, że taka sytuacja doprowadzi do ich dalszej alienacji. Pełne oświetlenie całej miejscowości zwiększy jednocześnie atrakcyjność zamieszkania.
Prace planowane w ramach projektu	<ul style="list-style-type: none"> ➤ Oświetlenie kolonii Trokajn <ol style="list-style-type: none"> 1. Instalacja 20 lamp
Beneficjenci ostateczni	<ul style="list-style-type: none"> ➤ Mieszkańcy Trokajn, dorośli, dzieci i młodzież, ➤ Turyści,
Koszt realizacji zadania	100 000 zł

PRIORYTET III	INFRASTRUKTURA TECHNICZNA I ŚRODOWISKO
ZADANIE 5	Tworzenie infrastruktury turystycznej – ścieżki rowerowe, piesze, konne
Opis stanu istniejącego	W gminie Miłakowo położonej w Województwie Warmińsko-Mazurskim, słynnej z ogromnej ilości odwiedzających ją bocianów brak jest ścieżek rowerowych, pieszych i konnych. Turysta nie ma też dostatecznej wiedzy dotyczącej ilości i adresów gospodarstw agroturystycznych. W Trokajnach rolnicy nie prowadzą działalności agroturystycznej, ale chcą więcej wiedzieć o warunkach, jakie należy spełnić, aby , jak to oni nazywają – „przyjmować letników”. Malowniczo położone Trokajny mają ogromną szansę na wzrost atrakcyjności turystycznej. Należy jednak zapewnić turystom aktywne spędzanie wolnego czasu, w tym między innymi poprzez utworzenie w całej gminie, nie tylko w Trokajnach sieci ścieżek konnych, rowerowych i pieszych.
Prace planowane w ramach projektu	<ul style="list-style-type: none"> ➤ Utworzenie ścieżek <ul style="list-style-type: none"> ❖ konnych, ❖ rowerowych, ❖ pieszych.
Beneficjenci ostateczni	<ul style="list-style-type: none"> ➤ Mieszkańcy Trokajn, dorośli, dzieci i młodzież, ➤ Turyści.
Koszt realizacji zadania	100 000 zł

PRIORYTET IV	ROLNICTWO
ZADANIE 1	Szkolenia zawodowe dla osób zatrudnionych w rolnictwie
Opis stanu istniejącego	Rolnicy z gminy Miłakowo, w tym również z Trokajn mają małą wiedzę dotyczącą kierunków rozwoju gospodarstw rolnych i możliwości pozyskania na te działania środków, zarówno krajowych jak i pochodzących z Unii Europejskiej. Istnieje zagrożenie, że rolnictwo w gminie będzie mniej konkurencyjne w stosunku do innych gmin i regionów . Poziom życia rolników i ich rodzin będzie również niższy od poziomu na terenach wiejskich województwa warmińsko-mazurskiego.
Prace planowane w ramach projektu	<p>➤ Szkolenia zawodowe dla osób zatrudnionych w rolnictwie organizowane w świetlicy wiejskiej w Trokajnach dotyczące:</p> <ol style="list-style-type: none"> 1. organizacji i funkcjonowania grup producentów rolnych, 2. rozwiązań ustawowo prawnych w zakresie funkcjonowania: <ul style="list-style-type: none"> ❖ dopłat do paliwa rolniczego, ❖ rent strukturalnych, ❖ ustaw o ochronie roślin, ❖ zasad zalesiania, ❖ zasad udzielania pożyczek na tworzenie nowych miejsc pracy, 3. wdrażania nowych technologii w zakresie wykorzystania produkcji roślinnej na potrzeby przemysłowe oraz wykorzystania odnawialnych źródeł energii na obszarach wiejskich, 4. ubezpieczeń wzajemnych w rolnictwie, 5. praktycznego zastosowania komputera i programów komputerowych w gospodarstwie rolnym, a także prowadzenie książki przychodów i rozchodów, kalkulacji rolniczych, 6. podatku VAT w rolnictwie, 7. zasad rolnictwa ekologicznego, 8. zagadnień dotyczących integracji Polski z Unią Europejską takich jak: <ul style="list-style-type: none"> ❖ Wspólnej Polityki Rolnej w UE, ❖ organizacji rynków rolnych w krajach Unii Europejskiej (ryнку wołowiny, rynku mleka, rynku zbóż), ❖ polityki regionalnej i funduszy strukturalnych Unii Europejskiej, ❖ integracji polskiego rolnictwa z Unią Europejską w świetle Wspólnej Polityki Rolnej, ❖ roli organizacji rolniczych w procesie integracji Polski z Unią Europejską.
Beneficjenci ostateczni	➤ Rolnicy z terenu gminy Miłakowo, w szczególności rolnicy z Trokajn.
Koszt realizacji zadania	100 000 zł

PRIORYTET IV	ROLNICTWO
ZADANIE 2	Modernizacja gospodarstw rolnych.
Opis stanu istniejącego	Infrastruktura techniczna gospodarstw rolnych w Gminie Miłakowo, w tym w miejscowości Trokajny wymaga szybkiej modernizacji, by móc dostosować warunki produkcji do wymogów dotyczących ochrony środowiska naturalnego, higieny produkcji, bezpieczeństwa i higieny pracy oraz warunków utrzymania zwierząt. Niezbędne jest wsparcie inwestycyjne w gospodarstwach rolnych.
Prace planowane w ramach projektu	<p>➤ Modernizacja gospodarstw rolnych w szczególności:</p> <ol style="list-style-type: none"> 1. budowa, przebudowa, remont połączony z modernizacją nieruchomości służących do produkcji rolnej oraz ich przechowywania, przygotowania do sprzedaży produktów rolnych lub sprzedaży bezpośredniej wraz z zakupem infrastruktury technicznej tych nieruchomości, 2. zakup i instalacja maszyn, wyposażenia do produkcji rolnej, przechowywania, uprawy, suszenia, magazynowania oraz przygotowania do sprzedaży, spełniających normy i standardy UE. 3. zakup gruntów rolnych, 4. zakup nieruchomości, 5. zakładanie i modernizację sadów i plantacji wieloletnich, w tym plantacji roślin ekologicznych, łącznie z ich grodzieniem i wyposażeniem w niezbędne urządzenia techniczne, 6. zakup, instalacja lub budowa elementów infrastruktury technicznej wpływających bezpośrednio na warunki prowadzenia działalności rolniczej, 7. zakup komputerów i oprogramowania.
Beneficjenci ostateczni	➤ Rolnicy z ternu gminy Miłakowo w szczególności z Trokajny.
Koszt realizacji zadania	2 000 000 zł

PRIORYTET IV	ROLNICTWO
ZADANIE 3	Grupy producentów rolnych
Opis stanu istniejącego	W Trokajnach nie ma na dzień dzisiejszy grup producentów rolnych w rozumieniu przepisów ustawy z 15 września 2000r. o grupach producentów rolnych. Rolnicy z gminy Miłakowo, w tym również w Trokajnach mają małą wiedzę dotyczącą tej tematyki i możliwości jakie niosą ze sobą grupy producenckie (wspieranie grup w pierwszym okresie ich funkcjonowania, zarówno ze środków marszałka województwa warmińsko-mazurskiego jak i z funduszy unijnych).
Prace planowane w ramach projektu	➤ Tworzenie grup producentów rolnych.
Beneficjenci ostateczni	➤ Rolnicy z terenu gminy Miłakowo, w szczególności rolnicy z Trokajn.
Koszt realizacji zadania	1 000 000 zł

PRIORYTET II	ROLNICTWO
ZADANIE 4	Program rolnośrodowiskowy (płatności rolnośrodowiskowe).
Opis stanu istniejącego	Obecnie w Trokajnach nie ma promocji systemów produkcji rolniczej przyjaznej dla środowiska, która wykracza poza zwykłą dobrą praktykę rolniczą. Istnieje również konieczność poprawy stanu świadomości ekologicznej wśród społeczności wiejskiej i ochrony zasobów genetycznych zwierząt gospodarskich.
Prace planowane w ramach projektu	➤ Wprowadzenie w gminie Miłakowo, w tym w miejscowości Trokajny pakietów rolnośrodowiskowych: <ol style="list-style-type: none"> 1. rolnictwo zrównoważone, 2. rolnictwo ekologiczne, 3. ekstensywne trwałe użytki zielone, 4. ochrona cennych siedlisk przyrodniczych, 5. zachowanie lokalnych odmian roślin uprawnych, 6. ochrona lokalnych ras zwierząt gospodarskich, 7. ochrona gleb i wód, 8. strefy buforowe.
Beneficjenci ostateczni	➤ Mieszkańcy gminy Miłakowo, w szczególności z Trokajn prowadzący działalność rolniczą w zakresie produkcji roślinnej lub zwierzęcej.
Koszt realizacji zadania	1 000 000 zł

PRIORYTET IV	ROLNICTWO
ZADANIE 5	Zalesianie gruntów rolnych oraz zalesianie gruntów innych niż rolne.
Opis stanu istniejącego	Rolnicy z Gminy Miłakowo oprócz dopłat nie korzystali ze środków dla rolnictwa w okresie rozliczeniowym 2004-2006, w tym również z tzw. zalesiania gruntów rolnych oraz gruntów innych niż rolne. Niezbędne jest podnoszenie wiedzy rolników dotyczących tej dziedziny i możliwość skorzystania z programów pomocowych dla rolnictwa.
Prace planowane w ramach projektu	<ul style="list-style-type: none"> ➤ zalesianie gruntów rolnych Zagospodarowanie gruntów uprawianych rolniczo, poprzez założenie uprawy leśnej i jej pielęgnacji. <ul style="list-style-type: none"> ➤ Zalesianie gruntów nie uprawianych rolniczo Zalesianie dokonywane poprzez sadzenie oraz wykorzystanie sukcesji naturalnej.
Beneficjenci ostateczni	<ul style="list-style-type: none"> ➤ Mieszkańcy gminy Miłakowo, przede wszystkim miejscowości Trokajny, będący posiadaczami gruntów rolnych lub gruntów innych niż rolne.
Koszt realizacji zadania	1 000 000 zł

PRIORYTET II	ROLNICTWO
ZADANIE 6	Różnicowanie w kierunku działalności nierolniczej.
Opis stanu istniejącego	Średnia powierzchnia gospodarstw rolnych w Trokajnach wynosi ponad 6 ha. Nie są to gospodarstwa duże, niewielka część z nich nie przekracza 6 ha. Nikt z rolników i domowników w Trokajnach nie prowadzi działalności pozarolniczej. Wymogi rynku wymuszają podejmowanie przez rolników i domowników pewnych działań w kierunku poszukiwania dodatkowego źródła dochodu, bądź przekwalifikowania się i podjęcia pracy w innych niż rolnictwo dziedzinach.
Prace planowane w ramach projektu	<ul style="list-style-type: none"> ➤ Różnicowanie w kierunku działalności nierolniczej, w tym wsparcie inwestycji związanych z podejmowaniem lub rozwojem działalności pozarolniczej przez rolników i członków ich rodzin, w dziedzinie: <ol style="list-style-type: none"> 1. usług dla gospodarstw rolnych lub leśnictwa, 2. usług dla ludności, 3. drobnej wytwórczości, rzemiosła lub rękodzieła, 4. robót i usług budowlanych oraz instalacyjnych, 5. usług turystycznych oraz związanych ze sportem, rekreacją i wypoczynkiem, 6. usług transportowych, 7. usług komunalnych, 8. przetwórstwa produktów rolnych lub jadalnych produktów leśnych,

	<p>9. wytwarzania materiałów energetycznych z biomasy, 10. magazynowania lub przechowywania towarów,</p>
Beneficjenci ostateczni	➤ Mieszkańcy Trokajn- rolnicy, ich małżonkowie lub domownicy w rozumieniu ustawy o ubezpieczeniu społecznym rolników.
Koszt realizacji zadania	1 000 000 zł

Rozdział VII Harmonogram realizacji przedsięwzięć wraz z kosztorysem.

	Nazwa	Cel	Przeznaczenie	Harmonogram realizacji	Koszty	Źródło finansowania
I ATRAKCYJNE MIEJSCE DO ZAMIESZKANIA						
1.1	Remont i wyposażenie świetlicy wiejskiej	<ul style="list-style-type: none"> + podniesienie standardu życia mieszkańców, + podniesienie atrakcyjności turystycznej, + zaspokojenie potrzeb społecznych i kulturowych, + wzrost atrakcyjności miejscowości, 	<ul style="list-style-type: none"> + społeczność Trokajn i pobliskich miejscowości, + turyści 	2010 - 2013	670 000 zł	PROW 2007- 2013, budżet gminy.
1.2	Utworzenie ogródka jordanowskiego dla dzieci	<ul style="list-style-type: none"> + podniesienie standardu życia mieszkańców, + podniesienie atrakcyjności turystycznej, + zaspokojenie potrzeb społecznych i kulturowych, + wzrost atrakcyjności miejscowości, 	<ul style="list-style-type: none"> + społeczność Trokajn i pobliskich miejscowości, + turyści 	2010 - 2013	50 000 zł	PROW 2007- 2013, budżet gminy.
1.3	Utworzenie boiska sportowo - rekreacyjnego	<ul style="list-style-type: none"> + podniesienie standardu życia mieszkańców, + podniesienie atrakcyjności 	<ul style="list-style-type: none"> + społeczność Trokajn i pobliskich miejscowości, + turyści 	2010 - 2013	50 000 zł	PROW 2007- 2013, budżet gminy.

		<ul style="list-style-type: none"> ✚ turystycznej, ✚ zaspokojenie potrzeb społecznych i kulturowych, ✚ wzrost atrakcyjności miejscowości, 				
1.4	Zagospodarowanie centrum wsi	<ul style="list-style-type: none"> ✚ podniesienie standardu życia mieszkańców, ✚ podniesienie atrakcyjności turystycznej, ✚ zaspokojenie potrzeb społecznych i kulturowych, ✚ wzrost atrakcyjności miejscowości, 	<ul style="list-style-type: none"> ✚ społeczność Trokajn i pobliskich miejscowości, ✚ turyści 	2010 - 2013	10 000 zł	PROW 2007- 2013, budżet gminy.
II ROZWÓJ ZASOBÓW LUDZKICH						
2.1	Organizacja czasu wolnego dzieci i młodzieży	<ul style="list-style-type: none"> ✚ podniesienie standardu życia mieszkańców, ✚ podniesienie atrakcyjności turystycznej, ✚ zaspokojenie potrzeb społecznych i kulturowych, ✚ wzrost atrakcyjności miejscowości, 	<ul style="list-style-type: none"> ✚ społeczność Trokajn i pobliskich miejscowości, 	2009- 2013	2 000 zł - rocznie	fundusz sołecki, PPWOW, Urząd Marszałkowski
2.2	Organizacja kursów i szkoleń dla dorosłych	<ul style="list-style-type: none"> ✚ podniesienie standardu życia mieszkańców, ✚ podniesienie atrakcyjności turystycznej, ✚ zaspokojenie potrzeb społecznych i kulturowych, ✚ wzrost atrakcyjności miejscowości, 	<ul style="list-style-type: none"> ✚ społeczność Trokajn i pobliskich miejscowości, 	2009 - 2013	2 000 zł - rocznie	Fundacja Rozwoju Przedsiębiorczości, PUP, EFS,

2.3	Organizacja spotkań integrujących społeczność lokalną.	<ul style="list-style-type: none"> ✚ podniesienie standardu życia mieszkańców, ✚ podniesienie atrakcyjności turystycznej, ✚ zaspokojenie potrzeb społecznych i kulturowych, ✚ wzrost atrakcyjności miejscowości, ✚ zachowanie dziedzictwa kulturowego 	<ul style="list-style-type: none"> ✚ społeczność Trokajn i pobliskich miejscowości, ✚ turyści 	2009 - 2013	2 000 zł - rocznie	budżet gminy, PPWOW 2007- 2013, Urząd Marszałkowski
2.4	Promowanie pozytywnych wzorców zachowań społecznych	<ul style="list-style-type: none"> ✚ podniesienie standardu życia mieszkańców, ✚ podniesienie atrakcyjności turystycznej, ✚ zaspokojenie potrzeb społecznych i kulturowych, ✚ wzrost atrakcyjności miejscowości, ✚ zachowanie dziedzictwa kulturowego 	<ul style="list-style-type: none"> ✚ społeczność Trokajn i pobliskich miejscowości, ✚ turyści 	2009 - 2013	2 000 zł - rocznie	budżet gminy, PPWOW 2007- 2013, Urząd Marszałkowski
2.5	Nauka przedsiębiorczości – edukacja w zakresie adaptacji zmian	<ul style="list-style-type: none"> ✚ podniesienie standardu życia mieszkańców, ✚ podniesienie atrakcyjności turystycznej, ✚ zaspokojenie potrzeb społecznych i kulturowych, ✚ wzrost atrakcyjności miejscowości, 	<ul style="list-style-type: none"> ✚ społeczność Trokajn i pobliskich miejscowości, 	2010 - 2013	20 000 zł - rocznie	Fundacja Rozwoju przedsiębiorczości, PUP, EFS,

III INFRASTRUKTURA TECHNICZNA I ŚRODOWISKO

1	Modernizacja drogi gminnej.	<ul style="list-style-type: none"> ✚ podniesienie standardu życia mieszkańców, ✚ podniesienie atrakcyjności turystycznej, ✚ zaspokojenie potrzeb społecznych ✚ wzrost atrakcyjności miejscowości, 	<ul style="list-style-type: none"> ✚ społeczność Trokajn i pobliskich miejscowości, ✚ turyści 	2009	200 000 zł	FOGR, budżet gminy
				2010-2013	1 000 000 zł	
2	Kształtowanie i rozwijanie świadomości oraz wrażliwości ekologicznej mieszkańców – edukacja ekologiczna.	<ul style="list-style-type: none"> ✚ podniesienie standardu życia mieszkańców, ✚ podniesienie atrakcyjności turystycznej, ✚ zaspokojenie potrzeb społecznych , ✚ wzrost atrakcyjności miejscowości, ✚ zachowanie dziedzictwa kulturowego 	<ul style="list-style-type: none"> ✚ społeczność Trokajn i pobliskich miejscowości, 	2010-2013	2 000 zł – rocznie	budżet gminy, Urząd Marszałkowski, PROW 2007- 2013
3	Budowa kanalizacji	<ul style="list-style-type: none"> ✚ podniesienie standardu życia mieszkańców, ✚ podniesienie atrakcyjności turystycznej, ✚ zaspokojenie potrzeb społecznych , ✚ wzrost atrakcyjności miejscowości, 	<ul style="list-style-type: none"> ✚ społeczność Trokajn i pobliskich miejscowości, ✚ turyści 	2013	800 000 zł	budżet gminy
4	Uzupełnienie oświetlenia wsi	<ul style="list-style-type: none"> ✚ podniesienie standardu życia mieszkańców, ✚ podniesienie atrakcyjności 	<ul style="list-style-type: none"> ✚ społeczność Trokajn i pobliskich miejscowości, ✚ turyści 	2012	100 000 zł	budżet gminy

		<p>turystycznej,</p> <ul style="list-style-type: none"> ✚ zaspokojenie potrzeb społecznych i kulturowych, ✚ wzrost atrakcyjności miejscowości, 					
5	Tworzenie infrastruktury turystycznej – ścieżki rowerowe, piesze, konne	<ul style="list-style-type: none"> ✚ podniesienie standardu życia mieszkańców, ✚ podniesienie atrakcyjności turystycznej, ✚ zaspokojenie potrzeb społecznych i kulturowych, ✚ wzrost atrakcyjności miejscowości, 	<ul style="list-style-type: none"> ✚ społeczność Trokajn i pobliskich miejscowości, ✚ mieszkańcy pobliskich gmin, ✚ turyści 	2011	200 000 zł	RPO, budżet gminy, Urząd Marszałkowski	
		IV ROLNICTWO					
1.	Szkolenia zawodowe dla osób zatrudnionych w rolnictwie	<ul style="list-style-type: none"> ✚ podniesienie standardu życia mieszkańców, ✚ podniesienie atrakcyjności turystycznej, ✚ zaspokojenie potrzeb społecznych i kulturowych, ✚ wzrost atrakcyjności miejscowości, 	<ul style="list-style-type: none"> ✚ społeczność Trokajn i pobliskich miejscowości, 	2010-2013	100 000 zł	PROW 2007-2013	
2.	Modernizacja gospodarstw rolnych	<ul style="list-style-type: none"> ✚ podniesienie standardu życia mieszkańców, ✚ podniesienie atrakcyjności turystycznej, ✚ zaspokojenie potrzeb społecznych i kulturowych, ✚ wzrost atrakcyjności miejscowości, 	<ul style="list-style-type: none"> ✚ społeczność Trokajn i pobliskich miejscowości, ✚ mieszkańcy pobliskich gmin, ✚ turyści 	2010-2013	2 000 000 zł	PROW 2007-2013	

3.	Grupy producentów rolnych	<ul style="list-style-type: none"> ✚ podniesienie standardu życia mieszkańców, ✚ wzrost atrakcyjności miejscowości, 	<ul style="list-style-type: none"> ✚ społeczność Trokajn i pobliskich miejscowości, ✚ mieszkańcy pobliskich gmin, 	2010-2013	1 000 000 zł	PROW 2007- 2013
4.	Program rolnośrodowiskowy (płatności rolnośrodowiskowe)	<ul style="list-style-type: none"> ✚ podniesienie standardu życia mieszkańców, ✚ wzrost atrakcyjności miejscowości, 	<ul style="list-style-type: none"> ✚ społeczność Trokajn i pobliskich miejscowości, 	2010-2013	1 000 000 zł	PROW 2007- 2013
5.	Zalesianie gruntów rolnych oraz zalesianie gruntów innych niż rolne	<ul style="list-style-type: none"> ✚ podniesienie standardu życia mieszkańców, ✚ podniesienie atrakcyjności turystycznej, ✚ zaspokojenie potrzeb społecznych i kulturowych, ✚ wzrost atrakcyjności miejscowości, 	<ul style="list-style-type: none"> ✚ społeczność Trokajn i pobliskich miejscowości, ✚ mieszkańcy pobliskich gmin, ✚ turyści 	2010-2013	1 000 000 zł	PROW 2007- 2013
6.	Różnicowanie w kierunku działalności nierolniczej	<ul style="list-style-type: none"> ✚ podniesienie standardu życia mieszkańców, ✚ podniesienie atrakcyjności turystycznej, ✚ zaspokojenie potrzeb społecznych i kulturowych, ✚ wzrost atrakcyjności miejscowości, 	<ul style="list-style-type: none"> ✚ społeczność Trokajn i pobliskich miejscowości, ✚ mieszkańcy pobliskich gmin, ✚ turyści 	2010-2013	1 000 000 zł	PROW 2007- 2013

Rozdział VIII Wdrażanie, promocja i monitorowanie Planu Odnowy Miejscowości

Trokajny

8.1 Wdrażanie Planu

WDRAŻANIE PLANU ODNOWY MIEJSCOWOŚCI TROKAJNY		
ZADANIE	ODPOWIEDZIALNI	TERMIN REALIZACJI
Uchwalenie Planu Odnowy Miejscowości Trokajn	Mieszkańcy Trokajn – Uchwała Zebrania Wiejskiego miejscowości Trokajny	czerwiec 2009
Zatwierdzenie Planu Odnowy Miejscowości Trokajny na Sesji Rady Miejskiej.	Rada Miejska w Miłakowie – Uchwała Rady Miejskiej	czerwiec 2009
Realizacja zadań określonych poszczególnymi kartami zadań zgodnie z harmonogramem przyjętym w Planie Rozwoju Trokajny.	Burmistrz Miłakowa i Rada Sołecka Sołectwa Trokajny	lipiec 2009 - grudzień 2013

8.2 Promocja Planu Odnowy Miejscowości Trokajny

Promocja Planu, której zadaniem jest upowszechnianie zamierzeń Planu Rozwoju Trokajny wśród przyszłych beneficjentów, wykonawców i decydentów, opierać się będzie o trzy formy komunikacji:

1. Internet
2. Prasa lokalna i centralna
3. Promocja i reklama bezpośrednia

Internet będzie głównym dostawcą informacji o Planie Odnowy Miejscowości Trokajny. W witrynie internetowej Miłakowa zostaną umieszczone informacje o planach odnowy wsi w gminie. Internet służyć będzie również komunikacji pomiędzy bezpośrednio odpowiedzialnym za wdrażanie Planu Odnowy Miejscowości Trokajny (Urzędem Miejskim w Miłakowie) a zainteresowanymi podmiotami samorządowymi i biznesowymi.

Prasa lokalna i centralna służyć będzie jedynie upowszechnianiu informacji w różnych kręgach potencjalnych beneficjentów i wykonawców Planu Odnowy Miejscowości Trokajny o istnieniu takiego dokumentu i sposobie jego monitorowania i wdrażania, kierując do źródła informacji, jakim będzie Internet.

Promocja i reklama bezpośrednia będzie skierowana do wybranych, potencjalnych wykonawców, inwestorów zidentyfikowanych na podstawie analizy przedsięwzięć inwestycyjnych zawartych w Planie Odnowy Miejscowości Trokajny .

Powyższa promocja i reklama polegać będzie na bezpośrednim zapraszaniu do negocjacji wybranych podmiotów, mogących być partnerami w realizacji poszczególnych zamierzeń Planu.

8.3 Monitorowanie Planu Odnowy Miejscowości Trokajny

Realizacja założeń Planu będzie monitorowana przez Radę Sołecką wsi, Sołtysa oraz Gminę. Będzie się to odbywać poprzez:

- zabezpieczanie w corocznym budżecie gminy środków finansowych na realizację zadań ujętych w planie na kolejne lata (zgodnie z harmonogramem),
- strona internetowa Miłakowa, na której będą informacje dotyczące realizacji poszczególnych zadań zapisanych w planie oraz – poprzez tzw. księgę gości – możliwość komunikowania się zainteresowanych w stron.
- tablica informacyjna we wsi Trokajny (na której umieszczane będą na bieżąco informacje o podejmowanych inicjatywach i realizowanych inwestycjach)
- dokumentacja z odbioru robót poszczególnych inwestycji.

Spółeczność wiejska będzie się komunikowała poprzez wspólne spotkania wiejskie.

Z uwagi na stosunkowo niewielką liczbę mieszkańców Trokajn można mieć pewność, że informacje dotrą do wszystkich, a także, że każdy mieszkaniec będzie mógł monitorować zakres oraz stopień wdrażania planu.

Kontakt pomiędzy wsią a Gminą będzie zachowany poprzez Sołtysa, Radę Sołecką oraz aktywnych mieszkańców Trokajn.

Spis tabel

Tabela nr 1 Sołectwa Gminy Miłakowo	13
Tabela nr 2 Struktura wieku ludności Trokajny	15
Tabela nr 3 Struktura wieku wg podstawowych grup funkcjonalnych stan na 1.06.2007r	15
Tabela nr 4 Podstawowe dane dotyczące Szkoły Podstawowej w Miłakowie	21
Tabela nr 5 Podstawowe dane dotyczące Publicznego Gimnazjum w Miłakowie	21
Tabela nr 6 Powierzchnia gospodarstw rolnych w sołectwie Trokajny	25
Tabela nr 7 Wykaz zabytków gminy Miłakowo w najbliższej odległości od Trokajny	30
Tabela nr 8 Zestawienie tabelaryczne zasobów miejscowości Trokajny	33

Spis wykresów

Wykres nr 1 Liczba ludności w latach 2002-2007	15
Wykres nr 2 Szczegółowe dane demograficzne dla roku 2007	15
Wykres nr 3 Grupy funkcjonalne	16
Wykres nr 4 Bezrobocie w Mieście i Gminie Miłakowo	16