

Plan Odnowy Miejscowości

Warkałki



WSTĘP	3
Rozdział 1 Spójność Planu z celami strategicznymi dokumentów dotyczących rozwoju społeczno - gospodarczego gminy i regionu	4
Rozdział 2 Analiza zasobów miejscowości	4
2.1 Historia	4
2.2 Położenie geograficzne i administracyjne	5
2.3 Przesłanki opracowania Planu Odnowy Miejscowości	6
2.4 Środowisko przyrodnicze	6
2.5 Środowisko kulturowe	8
2.6 Gospodarka przestrzenna i infrastruktura techniczna	9
2.7 Funkcje, jakie pełnią Warkałki	10
2.8 Sfera gospodarcza	11
2.9 Potencjał społeczny	11
Rozdział 3 Diagnoza możliwości rozwojowych Warkałek - analiza SWOT	18
3.1 Analiza SWOT	19
Rozdział 4 Wizja rozwoju miejscowości Warkałki	21
Rozdział 5 Priorytety, cele, zadania i karty zadań planu	23
5.1. Priorytety	24
5.2 Cele i zadania	24
5.3 Karty zadań ujętych w planie rozwoju wsi	26
Rozdział 6 Harmonogram realizacji przedsięwzięć wraz z kosztorysem.	38
Rozdział 7 Promocja, zarządzanie realizacją i monitoring	39
7.1 Promocja Planu Odnowy Miejscowości Warkałki	39
7.2 System zarządzania realizacją Planu Odnowy Miejscowości	39
7.3 Monitorowanie realizacji celów i zadań, sposoby oceny Planu	40
7.4 Sposoby oceny Planu Odnowy Miejscowości Warkałki	41
7.5 Uspołecznienie procesu planowania i realizacji	41
Spis tabel	42
Spis wykresów	42

WSTĘP

Odnowa wsi koncentruje się wokół zagadnień związanych z ekonomicznym bytem wsi, ale również z warunkami materialnymi życia mieszkańców (standard życia). Jednocześnie w procesie odnowy wsi bardzo mocno akcentuje się **jakość życia**, wynikającą z pozamaterialnych, duchowych i społecznych potrzeb osób i całej społeczności wiejskiej. Cechą odnowy wsi jako metody rozwoju obszarów wiejskich jest zatem kompleksowość, polegająca na uzgodnieniu i realizowaniu całościowej wizji rozwoju wsi, z myślą o zachowaniu jej tożsamości, przestrzennej integralności oraz zharmonizowaniu podstawowych funkcji: mieszkalnej, gospodarczej oraz rekreacyjnej i wypoczynkowej.

W procesie odnowy wsi bardzo mocno podkreśla się potrzebę dokonania zasadniczej zmiany w mentalności mieszkańców wsi z postaw pasywnych na postawy polegające na kreatywnych i uporządkowanych działaniach, na wzięciu odpowiedzialności za swoje bezpośrednie otoczenie, jak również za przyszłość swojej społeczności. Zwraca się uwagę na fakt, iż odnowa wsi jest czymś więcej, niż upiększeniem fasad budynków, porządkowaniem przestrzeni wiejskiej, renowacją historycznych budynków czy realizacją nowych inwestycji dotyczących infrastruktury wiejskiej czy imprez o charakterze kulturalnym czy rekreacyjnym, ale przede wszystkim odbudową **tożsamości i integralności wsi oraz zachowaniem wartości życia wiejskiego**, zakorzenionych w jej kulturze i tradycji. Odnowa wsi jest zarówno koncepcją rozwojową, jak również skuteczną metodą rozwoju obszarów wiejskich, uwalniającą jednostki i społeczności od myślenia w kategoriach roszczeniowych, a jednocześnie przesuwającą odpowiedzialność za przyszłość społeczności wiejskiej na nią samą.

Reasumując należy, więc stwierdzić, iż odnowa wsi jest współcześnie ważną napędową siłą rozwoju obszarów wiejskich, skutecznie przeobrażającą tereny nią objęte i stanowiącą istotny składnik procesów rozwojowych na poziomie lokalnym i regionalnym. Zdaniem Ryszarda Wilczyńskiego, uznanego w Polsce autorytetu w tej dziedzinie, **odnowa wsi to proces kształtowania warunków życia ludzi na obszarach wiejskich, którego animatorem i podmiotem jest społeczność lokalna**. Oddziałuje on na standard życia i jego jakość oraz źródła utrzymania mieszkańców, jednocześnie zachowując tożsamość wsi wyrażającą się wartościami życia wiejskiego, wzmocnieniem i rozwojem dziedzictwa duchowego, kulturowego i materialnego wsi.

Plan rozwoju miejscowości Warkałki dotyczy lat 2007–2013. Podstawową jego część stanowi opis zasobów wsi i tkwiącego w niej potencjału oraz możliwości organizacyjnych mieszkańców. Na tej podstawie przeprowadzona została analiza słabych i mocnych stron miejscowości oraz analiza szans i zagrożeń jej rozwoju. Pozwoliła ona na określenie kierunków rozwoju miejscowości, wyznaczenie priorytetów oraz wyszczególnienie zadań, które będą realizowane w ich ramach.

Warkałki to wieś, która pełni przede wszystkim funkcje mieszkalne i rolnicze. Pod tym kątem były też ustalane priorytety i kierunki rozwoju miejscowości. Ostatecznym celem wszelkich działań jest poprawa standardu życia mieszkańców wsi, biorąc pod uwagę położenie i naturalne warunki przyrodnicze.

Niniejszy Plan rozwoju wskazać ma jakie konkretne działania muszą być poczynione, aby powyższy cel został osiągnięty. Świadomość jasno sprecyzowanych kierunków rozwoju pobudza aktywność lokalnego środowiska i stymuluje je na rzecz partnerstwa, rozwoju i promocji wartości, które reprezentuje.

Znakomita większość mieszkańców Warkałek to osoby związane z miejscem zamieszkania, otwarte na nowe możliwości i rozwiązania. Mieszkańcy mają nadzieję, że naturalne atuty wsi zostaną wykorzystane w celu ożywienia życia kulturalno-społecznego miejscowości oraz jej rozwoju, która wpłynie na podniesienie standardu życia mieszkańców.

Rozdział 1 Spójność Planu z celami strategicznymi dokumentów dotyczących rozwoju społeczno - gospodarczego gminy i regionu

1. Plan został zatwierdzony Uchwałą nr 1/07 Zebrania Wiejskiego Sołectwa Warkałki z dnia 1 sierpnia 2007 roku.
2. Plan został zatwierdzony Uchwałą nr XVII/116/08 Rady Miejskiej w Miłakowie z dnia 26 lutego 2008 roku.

Plan Odnowy Miejscowości Warkałki zgodny jest z następującymi dokumentami strategicznymi Gminy Miłakowo:

- **Plan Rozwoju Lokalnego Gminy Miłakowo** przyjęty Uchwałą nr XXII/112/04 Rady Miejskiej w Miłakowie dnia 12 lipca 2004 r.
- **Studium Uwarunkowań i Kierunków Zagospodarowania Przestrzennego Gminy Miłakowo** przyjęte Uchwałą Nr IV/24/02 z dnia 30 grudnia 2002 r.

Plan jest również zgodny z dokumentami o znaczeniu ponadlokalnym i regionalnym. Są to:

- **Program Rozwoju Lokalnego Powiatu Ostródzkiego** stanowiący załącznik do Uchwały Nr XXII/139/2004 Rady Powiatu w Ostródzie z dnia 19 lipca 2004 r.
- **Strategia Rozwoju Powiatu Ostródzkiego na lata 2001-2015**, która stanowi załącznik do Uchwały Nr XXII/156/2000 Rady Powiatu Ostródzkiego
- **Strategia Rozwoju Społeczno-Gospodarczego Województwa Warmińsko-Mazurskiego do roku 2020** stanowiąca załącznik do Uchwały Nr XXXIV/474/05 Sejmiku Województwa Warmińsko -Mazurskiego z dnia 31 sierpnia 2005 r.

Rozdział 2 Analiza zasobów miejscowości

Analiza zasobów zawiera wykaz elementów materialnych oraz niematerialnych sołectwa, które mogą być wykorzystane dla rozwoju miejscowości, w działaniach na rzecz jego odnowy.

2.1 Historia

Na terenie Warkałek odkryto kurhany, które świadczyły o istnieniu życia na tych terenach już w okresie 1000-150 lat przed naszą erą. Cmentarzysko odkryto w roku 1855 podczas pierwszej ogólnopruskiej akcji inwentaryzowania zabytków.

W czasach przedchrześcijańskich Warkałki leżały na terenach dawnej Pogezanii zamieszkiwanej przez plemiona pruskie. Na początku XII w., wskutek krwawych wypraw Bolesława Krzywoustego, poniosły one dotkliwe straty. Jednak do ich całkowitego wyginięcia przyczynił się Zakon Najświętszej Marii Panny. Po słumieniu w 1274 r. ostatniego powstania pruskiego rozpoczęła się migracja ludności- Pomezan i Słowian z Ziemi Chełmińskiej. Warkałki (niem. Hartwich, pierwotna nazwa Baldeyn) były dworem ziemskim, data lokalizacji (lub pierwsza wzmianka o miejscowości) – 1337.

Od roku 1850 Warkałki były folwarkiem należącym do rodziny Dohnów. Magnacki ród Dohnów przybył w te strony za namową króla polskiego Zygmunta Augusta, który w ten sposób usiłował pozyskać przyjaźń tej rodziny dla Polski. Dohnowie słynęli z prowadzenia na swoich terenach ośrodka wysokiej kultury rolnej.

Tereny dzisiejszych Warkałek jeszcze wielokrotnie były miejscem, które pustoszyły wojska walczących ze sobą armii (m.in. XVII w. – wojna polsko-szwedzka, XVIIIw. – wojna północna, XIX w. – wojna napoleońska, XX w. – II wojna światowa). W latach przed II wojną światową tereny Warkałki należały do Niemiec. Zamieszkiwali je rolnicy – Warmiacy i Niemcy.

II wojna światowa przyniosła głębokie zmiany demograficzne. Pierwotnych Mazurów i Niemców wysiedlono i już w pierwszych miesiącach 1945 r. zaczęli napływać osadnicy z

Kurpiów i Mazowsza. Natomiast w latach 1947-48, w ramach akcji „Wisła”, do Warkatek zaczęli przybywać Ukraińcy i Łemkowie, przybyli tu również Polacy z Białorusi i Litwy. Przybywali ludzie zmęczeni tułaczką wojenną, pragnący robić to, co potrafią najlepiej - uprawiać ziemię.

W latach 1945-1946 używaną nazwą miejscowości Warkatki było Twardowo.

Po II wojnie światowej Warkatki administracyjnie należały do powiatu morąskiego. Ustawą z dnia 25 września 1954 r. utworzono gromadę Warkatki, będącą zarazem sołectwem. W 1958 r. powołano sołtysa wsi. Od roku 1998 Warkatki administracyjnie położone są w powiecie ostródzkim.

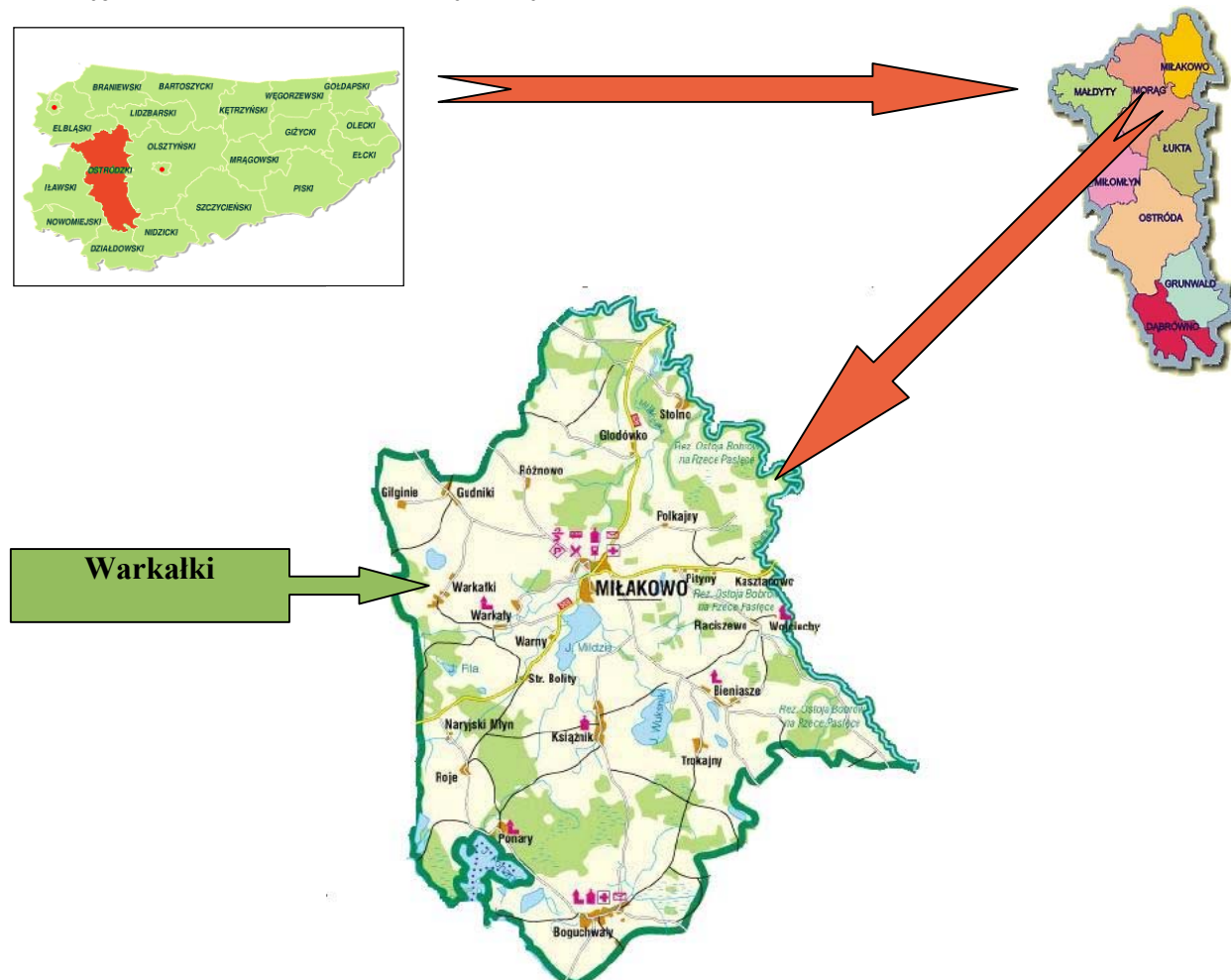
2.2 Położenie geograficzne i administracyjne

Warkatki – wieś znajdująca się w zachodniej części gminy Miłakowo, w powiecie ostródzkim, województwie warmińsko-mazurskim.

Odległość do ważniejszych miejscowości:

Miłakowo - 4,3 km; Morąg - 10,4 km; Orneta - 15,1 km; Olsztyn - 39,8 km; Elbląg - 39,6 km

Wieś i jej otoczenie odznacza się wybitnymi walorami krajobrazowymi, położona w otoczeniu lasów, 4,3 km na zachód od Miłakowa. Malowniczy krajobraz decyduje również o atrakcyjności dla zamieszkania i wypoczynku.



2.3 Przesłanki opracowania Planu Odnowy Miejscowości

Opracowanie planu odnowy miejscowości to wyzwanie, przed którym stanęły wszystkie aktywne społeczności lokalne zaangażowane w działania rozwojowe podejmowane na terenie ich małych ojczyzn.

Opracowanie a następnie wdrożenie planu odnowy wiąże się z określonymi korzyściami dla społeczności lokalnej:

- możliwość korzystania z funduszy strukturalnych i innych zewnętrznych źródeł finansowania działań rozwojowych;
- zdynamizowanie rozwoju społeczno – gospodarczego miejscowości, dzięki pojawiającym się nowym możliwościom podejmowania działań rozwojowych;
- wzrost atrakcyjności życia społeczno – kulturalnego;
- wdrażanie pozytywnych zmian akceptowanych przez mieszkańców;
- wzrost wartości majątku komunalnego – nieruchomości;
- aktywizacja społeczności lokalnej – wzrost tożsamości z miejscem zamieszkania i stopnia integracji mieszkańców wokół działania na rzecz własnego środowiska - miejscowości;
- stworzenie lokalnego forum wymiany informacji i doświadczeń.

2.4 Środowisko przyrodnicze

Rzeźba terenu

Obszar gminy charakteryzuje się urozmaiconą rzeźbą, dominującą formą jest morena denna falista i pagórkowata. Ogólnie obszar całej gminy nachylony jest z zachodu i południa na północ i wschód ku dolinie rzeki Pasłęki, gdzie znajdują się najniższe położone tereny w gminie.

Parametry klimatyczne

W Warkatkach panują korzystne warunki klimatyczne dla zamieszkiwania i wypoczynku. Omawiana miejscowość leży w strefie mazurskiej dzielnicy klimatycznej. Występuje tutaj ścieranie się dwu podstawowych mas powietrza: polarno-morskiego, atlantyckiego i bałtyckiego, z powietrzem polarno-kontynentalnym. Niekorzystny wpływ na kształtowanie klimatu lokalnego ma ponadprzeciętna liczba zbiorników wodnych, zabagnień i bliskość rzeki. Powietrze nasycone jest dużą ilością wilgoci, panują niższe temperatury, krótszy okres wegetacyjny podlega znacznym wahaniom, częste gwałtowne zmiany pogody i więcej dni pochmurnych. Mikroklimat ma wpływ na liczniejsze występowanie przymrozków i lokalnych mgieł. Zjawisko to nasila się szczególnie przy bezwietrznej pogodzie w porze nocnej w miejscach zabagnionych i w ich pobliżu. Na omawianym terenie podobnie jak na obszarze całego powiatu ostródzkiego zdarzają się często anomalie klimatyczne poszczególnych pór roku. Występują tutaj w niektórych latach zimy bardzo łagodne, prawie bez pokrywy śnieżnej i lodu, lub chłodne, bez opadów z gładką bezśnieżną pokrywą lodową jezior, jak również bardzo mroźne, z bogatymi opadami i silnymi trwającymi kilka dni zamieciai śnieżnymi. Okresy letnie bywają chłodne i dżdżyste, opady sięgają 150% przeciętnych wieloletnich, jak i niezwykle upalne, suche, w których suma opadów jest zredukowana do 50%. Stosunkowo częste są burze letnie o dużej sile porywów wiatru, gwałtownych opadach i nagłym obniżeniu temperatury.

Wody podziemne i powierzchniowe

Jednostka hydrologiczną, do której należą Warkatki jak i cała gmina Miłakowo jest Region Mazurski, a głównym poziomem użytkowym w omawianym terenie są utwory czwartorzędowe. Lokalnie główny poziom wodonośny może znajdować się w utworach trzeciorzędowych. Występowanie wód zwykłych stwierdzono w warstwach utworów trzecio i czwartorzędowych, a łączna miąższość utworów wodonośnych sięga 200-500 m. Na powierzchni Warkatek przeważają utwory nieprzepuszczalne i słabo przepuszczalne, skąd infiltracja wód opadowych jest utrudniona a zasilanie w dużej mierze odbywa się przez dopływ

boczny z terenów sąsiednich. W najbliższej okolicy Warkałek usytuowane jest jezioro Boldeny (Boldajny). Teren jeziora stanowi obwód rybacki nr 42. Obwód obejmuje jezioro Boldajny / Boldeny / wraz z odpływem. Stan czystości wód powierzchniowych na terenie całej gminy Miłakowo nie jest zadowalający. Woda w największych jeziorach i rzekach odpowiada jednak normom jakościowym (klasom czystości wód w GUGW).

Gleby

Gleby w Warkałkach wytworzyły się ze skał pochodzących z ostatniego zlodowacenia bałtyckiego pod wpływem klimatu i szaty roślinnej. Najliczniej reprezentowane są gleby brunatne, które wyodrębnione zostały głównie z glin zwałowych i ilów. Drugi pod względem zajmowanej powierzchni typem gleb są gleby opadowoglejowe. Ich powstanie wiąże się z umiarkowaniem wilgotnym klimatem, z terenami płaskimi oraz utworami trudno przepuszczalnymi (ilty, gliny, utwory pyłowe). Gleby rdzawe to gleby w których zachodzi proces rdzewienia polegający na powstawaniu nieruchliwych kompleksów próchnicy które z tlenkami żelaza i glinu tworzą rdzawe otoczaki na ziarnach pyłu i łu. Gleby pod względem rolniczym w Warkałkach jak i całej gminie Miłakowo należą do dość dobrych. W miejscowości przeważają gleby III i IV klasy.

Kopaliny

W gminie Miłakowo jest tylko jedno udokumentowane złożo kopalin- kreda jeziorna i gytia wapienna, osady węglanowe. Złożo to znajduje się właśnie w miejscowości **Warkałki**. Zajmuje powierzchnię – 1,97 ha a jego średnia miąższość wynosi 5,4m.

Fauna i flora

Okolicznie występująca zwierzyna to: jelenie, sarny, dziki, zamieszkujące przede wszystkim lasy; zające pospolite na terenach bezleśnych; lisy, wiewiórki, norniki w lasach i na otwartej przestrzeni. Rzadziej spotykane są: wydry, nietoperze a okresowo pojawiają się łosie. Licznie reprezentowane są ptaki: bocian biały, orlik krzykliwy, kania, dzięcioł zielony. Na siedliskach zawodnionych zlokalizowanych występuje ptactwo wodne: kaczki (cyranka, cyraneczka, krzyżówka), żurawie. Wiele ptaków znajduje tutaj dogodne miejsca lęgowe.



Szata roślinna okolic Warkałek jest bogata i urozmaicona, wiąże się to z lokalnym zróżnicowaniem warunków środowiska, w bezpośrednim sąsiedztwie miejscowości występują zwarte kompleksy leśne. Lasy otaczające miejscowość administracyjnie należą do Nadleśnictwa Młynary. Głównymi gatunkami lasotwórczymi są: buk zwyczajny, dąb szypułkowy, sosna zwyczajna, brzoza brodawkowata, olsza czarna, lipa drobnolistna, świerk pospolity. Ważną rolę w systemie ekologicznym Warkałek, spełnia roślinność nieleśna, czyli zieleń śródpolna, zieleń przyzagrodowa oraz przydrożna. W otwartym krajobrazie rolniczej miejscowości pełni ona nie tylko funkcję krajobrazowo-estetyczną, ale także ekologiczną, korzystnie wpływając na mikroklimat oraz walory użytkowe środowiska rolniczego.

Zadrzewienia śródpolne, szczególnie o charakterze pasowym, przydrożne i przywodne pełnią rolę migracyjnych korytarzy środowiskowych, urozmaicają krajobraz wokół miejscowości oraz spełniają na obszarach użytkowanych rolniczo funkcję zabezpieczającą przed procesami erozyjnymi i stepowaniem. Ponadto, regulują stosunki wodne i poprawiają lokalny agroklimat. W zadrzewieniach przeważają takie gatunki jak jarzębina, topole, wierzby, lipy, kasztanowce, jesiony oraz olsze czarne, a także kruszyna pospolita, kalina koralowa. Na polanach masowo rośnie malina. Do najcenniejszych gatunków roślin z grupy chronionych należą między innymi storczyki, widłaki, konwalia majowa.

Lasy, rezerwat i pomniki przyrody

Lasy w całej Gminie Miłakowo zajmują 3 025 ha, co stanowi 19 % ogólnej powierzchni gminy. Lesistość gminy jest więc niższa niż średnia w województwie, która wynosi - 29,2 %.Większość kompleksów leśnych oraz jezior na terenie gminy stanowi obszar chronionego krajobrazu. **Na terenie gminy Miłakowo istnieje rezerwat przyrody: Ostoja bobrów na rzece Pasłęce oraz 46 pomników przyrody.**

Spośród pomników przyrody w gminie Miłakowo znajdujących się w Warkałkach wymienić można : 22 dęby, 7 lip , w Warkałkach przy wąwozie 12 debów i lipa.

2.5 Środowisko kulturowe

Najważniejszymi obiektami zabytkowymi gminy Miłakowo są obiekty wpisane do rejestru zabytków prowadzonego przez Warmińsko - Mazurskiego Konserwatora Zabytków w Olsztynie. Najwięcej takich obiektów znajduje się w samym Miłakowie, co świadczy o bogatej przeszłości tych ziem. Według wykazu zabytków architektonicznych i archeologicznych prowadzonego przez Wojewódzkiego Konserwatora Zabytków na terenie całej gminy wydzielono 39 stref ochrony archeologicznej. W ich obszarach znajdują się osady, cmentarzyska, obiekty o własnej formie terenowej (grodziska, kurhany i umocnienia ziemne) oraz część punktów i śladów osadniczych o dużych walorach poznawczych dla całego regionu. Większość obiektów to stanowiska płaskie. W wykazie stref archeologicznych na terenie miasta i gminy Miłakowo aż trzy strefy dotyczą Warkalek:

Tabela nr 1 Warkałki - strefy ochrony archeologicznej

Miejscowość	Rodzaj obiektu	Chronologia	Uwagi
Warkałki	Kurhany	wczesna epoka żelaza	trzy kurhany
Warkałki	osada i ślady osadnictwa	okres wczesnośredniowieczny i średniowieczny	rejon pld. i pld.-wsch. brzegu jeziora Boldenin
Warkałki	dwie osady i ślad osadnictwa	wczesna epoka żelaza - okres wczesnośredniowieczny	-

Objaśnienia do tabeli:

Chronologia	
wczesna epoka żelaza	650 - 150 lat
wczesne średniowiecze	VII-XII w.

Źródło: UMiG Miłakowo



Kurhany w Warkałkach

Na obszarze miasta i gminy Miłakowo do rejestru zabytków woj. warmińsko-mazurskiego wpisanych jest 58 obiektów i zespołów kulturowych. W Warkałkach brak jest obiektów wpisanych do rejestru, ale poniższe zestawienie zawiera wykaz zabytków w najbliższych miejscowościach:

Tabela nr 2 Wykaz zabytków w najbliższym sąsiedztwie Warkałek

Id	Miejscowość Odległość od Warkałek	Obiekt	Nr rejestru	Data wpisu
7	Gudniki 3 km	Dwór	A-2454/O	11.02.1997
8	Gudniki 3 km	Park	A-1426/O	11.05.1978
53	Rożnowo 3,7 km	Dwór	A-1191/O	21.05.1968
54	Rożnowo 3, 7 km	Park	A-1428/O	11.05.1978
57	Warkały 1,2 km	Dwór	A-3149/O	19.03.1991
58	Warkały 1,2 km	Park	A-1429/O	24.05.1978

Źródło: UMiG Miłakowo

2.6 Gospodarka przestrzenna i infrastruktura techniczna

Podstawą wszelkich działań związanych z użytkowaniem przestrzeni gminy jest przestrzeganie zasad ekorozwoju.

Stan systemu komunikacji

Istniejący układ komunikacyjny gminy Miłakowo jest słabo rozwinięty. Gmina nie leży na żadnym z głównych szlaków komunikacyjnych kraju i województwa. Brak jest w gminie linii kolejowej, co utrudnia dostępność komunikacyjną gminy w powiązaniach zewnętrznych. Powiązania wewnętrzne umożliwiają dostępność poprzez układ drogowy wszystkim wsiom, zróżnicowana jest tylko ich jakość.

Istotnymi problemami w zakresie drogownictwa dotyczącymi gminy, regionu jak i całego kraju są:

- wysoki stopień degradacji technicznej infrastruktury komunikacyjnej;
- rosnący ruch drogowy;
- zmniejszające się bezpieczeństwo w ruchu drogowym;
- zagrożenia dla ruchu pieszych;
- ograniczenia środków finansowych niezbędnych do realizacji inwestycji komunikacyjnych.

Przez miejscowość Warkałki przebiegają dwie drogi powiatowe:

- Nr 26807 Strużyna – Warkałki
- Nr 26808 Miłakowo- Warkałki- Gudniki

Drogi powiatowe mają nawierzchnię asfaltową, miejscami gruntową (odcinek Warkały - Warkałki).

W Warkałkach brak jest przystanku PKS oraz przewoźników prywatnych. Znaczna większość mieszkańców posiada własne środki transportu. Osoby starsze i mniej zamożne korzystają z pomocy życzliwych sąsiadów. Dzieci dojeżdżające do szkół korzystają z transportu gminnego, tzw. gimbusa. Dzieci i młodzież dojeżdżające szkolnym gimbusiem do domów przyjeżdżają około godziny 15. Sytuacja taka powoduje, że pozbawione są możliwości własnego rozwoju. Brak we wsi boiska sportowego, świetlicy, miejsca spotkań dla mieszkańców. We wsi nie ma żadnego miejsca, w którym młodzi ludzie mogliby aktywnie spędzić wolny czas. W okresie wakacji, kiedy dzieci i młodzież nie dojeżdżają do Miłakowa wolny czas spędzają przed telewizorem zamknięci w czterech ścianach swoich domów.

Gospodarka wodno – ściekowa

Na terenie gminy Miłakowo funkcjonują 3 wodociągi grupowe. Niestety w miejscowości Warkałki brak jest ujęcia wody z wodociągów gminnych. Mieszkańcy korzystają ze studni

głębinowej znajdującej się we wsi przy planowanej świetlicy (wcześniej zlewni mleka). Według zapisów w studium zagospodarowania przestrzennego planuje się podłączenie miejscowości do wodociągu nr 1 – Miłakowo zaopatrującego w wodę obecnie miejscowości Miłakowo, Warkały, Warny, Polkajny i Pityny. (z Warkał, gdzie jest ujęcie wodociągu nr 1 do Warkałek odległość do wodociągu wynosi 1,2 km).

W Warkałkach nie ma systemu kanalizacji zbiorczej. Nieczystości z szamb wywożone są do oczyszczalni ścieków w Miłakowie. W Miłakowie funkcjonuje mechaniczno-biologiczna oczyszczalnia ścieków o przepustowości 600 m³/d. Brak systemu kanalizacji stwarza zagrożenie zanieczyszczeń cieków wodnych oraz wód podziemnych.

Gazyfikacja

W roku 1999 rozpoczęto gazyfikację gminy. Wybudowano magistralę gazową wysokiego ciśnienia. Przebiega ona ze wschodu na zachód gminy, jej długość wynosi 12 km.

W rejonie miejscowości Mysłaki od głównej magistrali gazowej wykonano przyłącza doprowadzające gaz do stacji redukcyjno – pomiarowej pierwszego stopnia w Miłakowie. Ze stacji rurociągi gazowe rozprowadzają będą gaz po terenie całej gminy, w tym do Warkałek.

Zaopatrzenie w ciepło

Wiodącym źródłem energii do ogrzewania pomieszczeń oraz przygotowania ciepłej wody i posiłków w Warkałkach jest węgiel i drewno. W Warkałkach brak jest scentralizowanego systemu grzewczego, mieszkańcy posiadają indywidualne systemy grzewcze.

Elektryfikacja i oświetlenie dróg

W zachodniej części Miłakowa znajduje się GPZ 110/15kV. Zasilany jest on linią o napięciu 110 kV prowadzącą z Morağa. Linie energetyczne są w dobrym stanie technicznym i zapewniają pełne pokrycie potrzeb na energię elektryczną w całej gminie.

W Warkałkach brak jest oświetlenia wsi. Istnieje konieczność zamontowania lamp oświetlających miejscowość.

Gospodarka odpadami

Zasady utrzymania czystości i porządku na terenie całej gminy reguluje uchwała Rady Miejskiej w Miłakowie. Gospodarka odpadami jest prowadzona zgodnie z zasadami zapobiegania powstawaniu odpadów i minimalizacji ich ilości. Gmina nie posiada własnego wysypiska odpadów, korzysta z wysypiska śmieci w Rudnie koło Ostródy należąc od czerwca 2007r. do Związku Gmin Czyste Środowisko. Odpady stałe gromadzone są przez mieszkańców w pojemnikach. Przedsiębiorstwo Usług Komunalnych z Ostródy dwa razy w miesiącu wywozi je na wysypisko. W Warkałkach od czerwca 2007 wprowadzono selektywną zbiórkę śmieci – na początek zainstalowano pojemniki na plastik.

Sieć telekomunikacyjna

Wszyscy mieszkańcy Warkałek mają możliwość podłączenia się do sieci telekomunikacyjnej. Sołectwo obsługiwane jest przez Rejon Telekomunikacji Polskiej w Ostródzie. **Brak w miejscowości komputera z dostępem do Internetu, chociaż są możliwości techniczne podłączenia się do sieci.**

2.7 Funkcje, jakie pełnią Warkałki

- **funkcja mieszkalna**, przeważa zabudowa jednorodzinna, brak jest domów wielorodzinnych, tzw. bloków. W jednym budynku mieszkają rodziny wielopokoleniowe. Brak jest mieszkań komunalnych stanowiących własność gminy;
- **funkcja rolnicza** (znakomita większość mieszkańców prowadzi własne rodzinne gospodarstwa rolne);
- rozwijająca się **funkcja turystyczna** (z uwagi na atrakcyjne położenie oraz walory przyrodnicze wieś ma ogromny potencjał do rozwoju turystyki wiejskiej – w szczególności agroturystyki).

2.8 Sfera gospodarcza

Rolnictwo

Przeciętna powierzchnia gospodarstw rolnych w Warkałkach wynosi 9,56 ha. Znaczna część produkcji orientowana jest na samozaopatrzenie rodzin rolników, chociaż systematycznie wzrasta też poziom produkcji towarowej i produkcji wykorzystywanej do wyżywienia turystów. Wskaźnik waloryzacji (uwzględnia jakość gleb, rzeźbę terenu, stosunki wodne i klimat) gminy Miłakowo, w tym miejscowości Warkałki należy do wyższych w województwie warmińsko-mazurskim. Średni wskaźnik w województwie wynosi 65,3 a w gminie Miłakowo 72,6 pkt.. Stwarza to wysoką wartość rolniczej przestrzeni produkcyjnej.

Tabela nr 3 Rolnictwo w Warkałkach

Sołectwo	Liczba mieszkańców	Ilość gospodarstw	Powierzchnia ogólna w ha	Średnia pow. gospodarstwa
Warkałki	175	37	353, 6262	9,5574

Źródło: UMiG Miłakowo

Pozostałe branże sfery gospodarczej

Na terenie Warkałek jest jeden podmiot prowadzący działalność gospodarczą w - zakresie usług leśnych. Większość mieszkańców zajmuje się rolnictwem prowadząc gospodarstwa rodzinne. Mieszkańcy dojeżdżają również do pracy poza terenem miejscowości- do Miłakowa, Morağa.

Miejsca pracy

Głównie rolnictwo, ale także działalności pozarolnicze poza miejscowością.

Miejsca noclegowe, hotelowe, gastronomia itp.

- Brak miejsc noclegowych i hotelowych.
- Brak miejsc gastronomicznych.

Szlaki turystyczne

Brak w Warkałkach wyznaczonych szlaków pieszych, ścieżek rowerowych i dydaktycznych. Zachowane drogi i leśne dukty mogą być podstawą wytyczenia atrakcyjnych szlaków turystycznych pieszych, rowerowych i konnych. Walory przyrodnicze mogą być podstawą do wyznaczenia ekologicznych ścieżek edukacyjnych, podobnie zabytki archeologiczne zaproszą amatorów historii.

2.9 Potencjał społeczny

Sytuacja demograficzna

Tabela nr 4 Liczba mieszkańców Warkałek w porównaniu z innymi sołectwami gminy

Lp	Sołectwo	Nazwa wsi/kolonii wchodzącej w skład sołectwa	Liczba mieszkańców
1.	Bieniasze	Bieniasze, Niegławki	116
2.	Boguchwały	Boguchwały, Sągłewo, Pojezierce	699
3.	Głodówko	Głodówko, Stolno, Rycerzewo, Pawełki,	252
4.	Gudniki	Gudniki, Gilginia	194
5.	Henrykowo	Henrykowo	59
6.	Książnik	Książnik	329

7.	Mysłaki	Mysłaki Małe	149
8.	Nowe Mieczysław	Nowe Mieczysław	41
9.	Pityny	Pityny	152
10.	Polkajny	Polkajny, Klugajny	122
11.	Raciszewo	Raciszewo, Wojciechy, Kłodzin	99
12.	Roje	Roje, Ponary, Naryjski Młyn	230
13.	Rożnowo	Rożnowo, Miejski Dwór	201
14.	Stare Bolity	Stare Bolity, Warny	219
15.	Trokajny	Trokajny	76
16.	Warkałki	Warkałki	175
17.	Warkały	Warkały	160

Źródło: dane Urzędu Miasta i Gminy Miłakowo

Tabela nr 5 Stan ludności Warkałek w ostatnich 5-ciu latach

ROK	LICZBA OSÓB
2002	184
2003	186
2004	189
2005	185
2006	175

Stan ludności w 2006 r. Warkałek nieznacznie spadł w porównaniu z rokiem poprzednim. Jednakże w porównaniu z innymi wiejskimi miejscowościami Warmii i Mazur nie jest to zjawisko szczególnie niepokojące.

Tabela nr 6 Szczegółowe dane demograficzne dla roku 2006

ROK	OGÓŁEM	Dzieci	Mężczyźni	Kobiety	Wiek produkcyjny		Wiek poprodukcyjny	
					M	K	M	K
2006	175	43	90	85	61	49	8	14

Źródło: dane Urzędu Miasta i Gminy Miłakowo

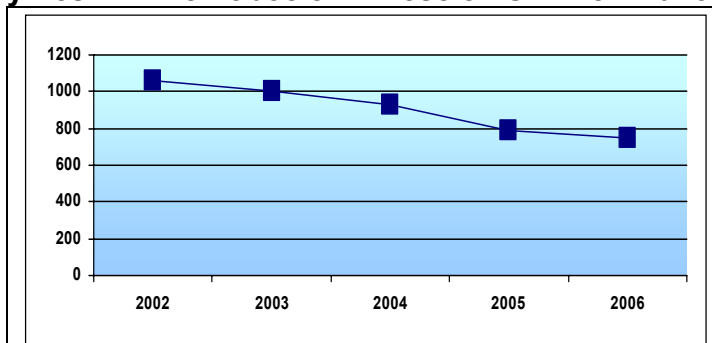
Wykres nr 1 Struktura wieku wg podstawowych 3 - ech grup funkcjonalnych



Źródło: opracowanie własne na podstawie danych z UMiG Miłakowo

Stopa bezrobocia w województwie warmińsko-mazurskim znacznie spadła w ostatnich kilku latach. Taka sytuacja ma również w całej gminie Miłakowo. Według danych Powiatowego Urzędu Pracy w Ostródzie na dzień 31.12.2006r. w mieście Miłakowo było 271 osób bezrobotnych, zaś na terenach wiejskich gminy Miłakowo - 475 osób.

Wykres nr 2 Bezrobocie w Mieście i Gminie Miłakowo



Źródło: Opracowanie własne na podstawie danych z Powiatowego Urzędu Pracy w Ostródzie

Opieka społeczna

Społeczno-ekonomiczne różnicowanie się społeczeństwa wywołuje wzrost zapotrzebowania na usługi opiekuńcze. Wzrost wydatków na opiekę społeczną wynika nie tylko z ubóstwa. Funkcjonują również programy rządowe, mające na celu ochronę poziomu życia rodzin. Uwarunkowania ustawowe przesunęły pewne grupy osób z urzędów pracy, gdzie pobierały zasiłek dla bezrobotnych, do Gminnych Ośrodków Pomocy Społecznej, które obejmują ich gwarantowanymi zasiłkami okresowymi.

Najczęstszym powodem przyznawania pomocy w formie pieniężnej czy naturze jest obecnie trudna sytuacja materialna rodzin dotkniętych bezrobociem. Dla wielu tych rodzin jest to jedyne źródło utrzymania. Podobnie długotrwała choroba i niepełnosprawność to jedne z ważniejszych przyczyn objęcia pomocą społeczną. Zjawisko to dotyczy w większości osób starszych, przeważnie rencistów i emerytów.

Innym zgłaszany przez GOPS problemem społecznym o trudnych do przewidzenia skutkach, jest uzależnienie się części rodzin korzystających z częstej pomocy i ztracanie własnej aktywności oraz inwencji w rozwiązywaniu trudnych problemów życiowych i ekonomicznych.

Według danych Miejsko-Gminnego Ośrodka Pomocy Społecznej w Miłakowie na dzień 31 marca 2007r. z pomocy ośrodka skorzystało ogółem 218 rodziny, liczba osób w tych rodzinach 763.

Formy pomocy:

- Zasiłki okresowe 143 rodziny (z powodu bezrobocia 143 rodziny)
- Zasiłki celowe 204 rodziny
- Posiłek dzieci w szkole 106 rodzin, w tym 223 dzieci
- Usługi opiekuńcze 13 rodzin
- Zasiłek stały 48 rodzin

Tabela nr 7 Pomoc udzielona osobom niepełnosprawnym w gminie Miłakowo w okresie I-V 2007r.

Miesiąc rok	Liczba osób, które otrzymują zasiłek pielęgnacyjny	Dzieci do 5 roku życia , które otrzymują dodatek do zasiłku rodzinnego z tytułu kształcenia i rehabilitacji dziecka niepełnosprawnego	Dzieci powyżej 5 roku życia, które otrzymują dodatek do zasiłku rodzinnego z tytułu kształcenia i rehabilitacji dziecka niepełnosprawnego	Ogółem liczba dzieci, które otrzymują dodatek do zasiłku rodzinnego z tytułu kształcenia i rehabilitacji dziecka niepełnosprawnego
I 2007	239	12	71	83
II 2007	233	12	77	89

III 2007	241	14	72	86
IV 2007	239	12	74	86
V 2007	247	14	72	86

Oświata w roku szkolnym 2007/8

Gmina Miłakowo prowadzi 1 przedszkole samorządowe, w którym jest 5 oddziałów w tym 3 „zerówki” 2 szkoły podstawowe: w Miłakowie i Boguchwałach, 1 gimnazjum w Miłakowie. Z placówek znaczenia ponadlokalnego w Miłakowie zlokalizowany jest Specjalny Ośrodek Szkolno-Wychowawczy, w którym naukę pobierają dzieci z upośledzeniem umysłowym stopnia lekkiego. Stan techniczny bazy do nauczania, którą dysponują placówki oświatowe jest niezadowolający, mimo iż szkoły są na bieżąco modernizowane. Wszystkie szkoły posiadają pracownie komputerowe oraz dostęp do Internetu.

Dzieci mieszkające w Warkałkach uczęszczają do szkoły podstawowej i gimnazjum w Miłakowie. Ze względu na godziny dojazdu ze szkoły dzieci nie korzystają z zajęć pozalekcyjnych.

Kultura i sport

Życie kulturalne i sportowe oraz turystyka są ważnym elementem funkcjonowania każdej społeczności. Umożliwiają spędzenie wolnego czasu w atrakcyjny sposób, jednocześnie stanowią dodatkową ofertę dla przebywających w miejscowości gości. Podobną funkcję pełnią wobec mieszkańców gminy. Brak w Warkałkach urządzonych i ciekawie zagospodarowanych miejsc sportowo-rekreacyjnych i kulturalnych służących wszystkim mieszkańcom i gościom. Gmina Miłakowo przejęła w 2007 roku dwa budynki znajdujące się w bliskim położeniu. W

Budynek po lewej – była zlewnia mleka, po prawej po sklepie – planowane do utworzenia świetlicy. Teren między budynkami planowany jest do utworzenia miejsca spotkań dla mieszkańców poprzez połączenie ich wiatą na filarach..



jednym z nich była tzw. „zlewnia mleka”, w drugim był sklep spożywczo-przemysłowy. Gmina przejęła budynki wraz z przyległym terenem w celu zaadoptowania ich na **ośrodek społeczno - kulturalno - rekreacyjny wsi**. Mieszkańcy Warkątek społecznie adaptują pomieszczenia po sklepie na siłownię. Zarówno Radny Rady Miejskiej w Miłakowie, jak i Sołtys aktywnie pozyskują sprzęt do ćwiczeń i piłki do gier sportowych. Działania te są jednak niewystarczające z powodu wysokich kosztów i potrzeby kompleksowego remontu pomieszczeń służących mieszkańcom do rozwoju ich kultury sportu i rekreacji.

Dzieci i młodzież korzystają już dziś z terenów przy budynkach grając w gry sportowo-rekreacyjne. Teren jednak stanowi zagrożenie dla dzieci i młodzieży z powodu nie spełniania warunków do jego wykorzystania jako boisko i plac zabaw, jest nierówny, porośnięty chwastami. Obecnie nie

jest to więc boisko a placyk za budynkiem, gdzie nie można rozgrywać zawodów sportowych ani odbywać spotkań rekreacyjnych integrujących społeczność lokalną i podnoszących i sprawność fizyczną. Brak jest bramek, ławek dla kibiców, piłek do rozgrywania konkurencji sportowych. Brak ruchu i wysiłku fizycznego powoduje, że dzieci mają mniejsze od



Teren przeznaczony pod boisko sportowo-rekreacyjne

wiedzy nie będą mogli skutecznie znaleźć się w otaczającej ich nowej rzeczywistości. Chcą się uczyć, by pomóc sobie i swoim dzieciom.

Rynek pracy wymusza konieczność podnoszenia swoich kwalifikacji zawodowych i niejednokrotnie zmusza do przekwalifikowania. Niezbędne jest również podnoszenie kwalifikacji prospołecznych i edukacja ekologiczna mieszkańców.

Podczas spotkań i rozmów z mieszkańcami wielokrotnie podkreślano potrzebę powstania nowoczesnej świetlicy stanowiącej centrum rozwoju miejscowości. Władze samorządowe Miłakowa mają świadomość tego jak ważna jest integracja i aktywizacja społeczności lokalnej. Kompleksowy remont pozyskanych budynków i przystosowanie ich do warunków skutecznej działalności wymaga znacznych środków, na które nie stać budżetu gminy. Remont pomieszczeń i przystosowanie ich na świetlicę wiejską wykonany tylko w oparciu o budżet gminy znacznie wydłużył czas, w którym mieszkańcy mogliby korzystać z tych pomieszczeń. Ogromnym atutem dla miejscowości jest usytuowanie budynków przeznaczonych na świetlicę wraz z przyległym terenem w bardzo bliskiej od siebie odległości. Stwarza to szansę na utworzenie ośrodka życia społeczno - rekreacyjno - kulturalnego wsi w jednym miejscu.



Dzieci w Warkałkach nie mają się gdzie bawić-na zdjęciu – dzieci łowiące ryby (bez opieki osoby dorosłej) –po prawej. Po lewej kilkuletni chłopczyk zajmujący się swoją siostrą odwiedzają łowiących ryby.

ich rówieśników szanse w zawodach sportowych oraz, co ważniejsze – istnieje zagrożenie, że wśród dzieci i młodzieży rozwijać się będą wady postawy.

Mieszkańcy miejscowości podkreślają chęć wspólnego organizowania w ciągu całego roku imprez sportowo- rekreacyjnych, brak jest jednak odpowiedniej infrastruktury niezbędnej do ich organizacji.

Akcesja do Unii Europejskiej przyniosła zmiany również społeczne, zaczyna promować się aktywność i przedsiębiorczość. Mieszkańcy Warkałek obserwują te zmiany, widzą budowane i remontowane w innych gminach świetlice, boiska, miejsca spotkań. Chcą, aby objęły one zarówno ich jak i ich miejscowość. Zdają sobie sprawę, że bez podniesienia swojej

Ukształtowanie przestrzeni publicznej

- Brak uporządkowanej, zorganizowanej przestrzeni publicznej – wiejskiej służącej mieszkańcom w różnym wieku.
- Brak miejsc zabaw dla dzieci.

Poczta, kościół, posterunek policji, straż pożarna

W Warkałkach nie ma poczty, na terenie gminy Miłakowo funkcjonuje jedna placówka pocztowa w Miłakowie, która w pełni zaspokaja potrzeby mieszkańców całej gminy. W Warkałkach nie ma kościoła ani kaplicy. Większość mieszkańców jest wyznania rzymskokatolickiego. Wieś należy do parafii w Miłakowie. Z okazji Świąt i uroczystości kościelnych do wsi przyjeżdża ksiądz.

Bezpieczeństwem mieszkańców zajmuje się dzielnicowy zatrudniony w Posterunku Policji w Miłakowie. W posterunku policji zatrudnionych jest 5 policjantów, których zadaniem jest zapewnienie bezpieczeństwa mieszkańcom gminy.

W Warkałkach brak jest Ochotniczej Straży Pożarnej, najbliższa jednostka znajduje się w oddalonym o 4 km Miłakowie.

Charakterystyka opieki zdrowotnej

Opieka zdrowotna w miejscowości Warkałki zapewniana jest przez dwa Kontraktowe Gabinety Lekarskie oraz dwa Kontraktowe Gabinety Stomatologiczne funkcjonujące w mieście Miłakowo. W pobliskim Miłakowie jest jedna apteka. Stan opieki lekarskiej i dostęp do usług medycznych na terenie Warkałki jak również w całej gminie jest dobry.

Poziom organizacji mieszkańców

Społeczność Warkałek jest zgrana i mocno związana z miejscem zamieszkania i pracy, jaką stanowi wieś. Są to ludzie bardzo ze sobą zżyci, lubią wspólnie spędzać czas, podkreślane są dobre stosunki sąsiedzkie. Obecnie jest im tylko trudno odnaleźć się w zmieniającej się rzeczywistości i dostosować do warunków integracji europejskiej.

Niewielki odsetek mieszkańców to ludzie stosunkowo mało zaradni, zagubieni w otaczającej ich rzeczywistości i często bezradni. Należy uczynić wszystko, by móc pomóc zarówno im jak i ich rodzinom. Szczególny nacisk należy kłaść na działania edukacyjne umożliwiające tym ludziom podniesienie ich kwalifikacji zarówno zawodowych jak i społecznych.

Rada Sołecka wybrana spośród mieszkańców w roku 2007 cieszy się społecznym poparciem i szacunkiem pozostałych mieszkańców. W skład Rady Sołeckiej wchodzi:

1. Łucja Piotrowska – Sołtys
2. Stanisław Palczewski
3. Adam Szczapa
4. Piotr Bąbolewski

Lokalni liderzy skupieni w Radzie Sołeckiej wraz z radnym Rady Miejskiej w Miłakowie Panem Eugeniuszem Piotrowskim, mieszkańcem Warkałek, są mocno zaangażowani w rozwój miejscowości.

Dawniej we wsi funkcjonowało Kółko Rolnicze, a istniejąca tu szkoła podstawowa skupiała wszelkie inicjatywy dziecięce, młodzieżowe oraz integrowała dorosłych mieszkańców. Obecnie w budynku po szkole są mieszkania prywatne.

Do czasu zamknięcia szkoły we wsi działało Koło Gospodyń Wiejskich, organizowano wiele imprez integrujących społeczność lokalną w tym kuligi zimą, Dzień Dziecka, zajęcia pozalekcyjne dla dzieci- kółko teatralne.



Budynek po byłej szkole podstawowej



Spotkanie Koła Gospodyń Wiejskich



Kulig zimowy



Szkolny teatrzyk

Zamknięcie szkoły negatywnie wpłynęło na zorganizowanie społeczności lokalnej. W miejscowości nie funkcjonują obecnie żadne organizacje pozarządowe. Nie ma również grup nieformalnych, które regularnie spotykają się i działają. Starsi mieszkańcy Warkątek należą do koła Emerytów i Rencistów w Miłakowie, podkreślają chęć współdziałania na rzecz odnowy wsi. Mieszkańcy ci wychowywali swoje dzieci w czasach kiedy aktywnie działała szkoła – Dzień Dziecka, Dzień Matki i inne uroczystości skupiały większość mieszkańców.

Ludność Warkątek stara się być aktywna. Atutem miejscowości jest prężnie działający radny Pan Eugeniusz Piotrowski i Rada Sołecka. Dzięki ogromnemu zaangażowaniu lokalnych liderów i całej społeczności miejscowości władze Miłakowa zdecydowały się na przejęcie dwóch usytuowanych w bliskim sąsiedztwie budynków. Planowana jest ich adaptacja na świetlicę wiejską. Obecnie budynki te, mimo fatalnego stanu technicznego są jedynym miejscem spotkań dzieci, młodzieży i osób dorosłych.

Spółcznik „z urodzenia” a zarazem nauczyciel z ogromnym doświadczeniem w aktywizowaniu społeczności lokalnej – radny- Wiceprzewodniczący Rady Miejskiej Miłakowa pan Eugeniusz Piotrowski pozyskuje sprzęt sportowy od prywatnych sponsorów organizując dzieciom z Warkątek i okolicznych miejscowości (Warkąły, Gudniki) zajęcia pozalekcyjne. Za czas poświęcony młodym ludziom nie pobiera żadnych profitów. Zdrowie fizyczne i lepsze wyniki w zawodach sportowych są - jak mówi - najlepszą zapłatą za godziny spędzone z dziećmi.

Sołtys miejscowości, po raz pierwszy pełniąc tę funkcję jest pełna zapału i dobrych pomysłów. Po wyborach Rada Sołecka pod przewodnictwem Pani Sołtys złożyła swój pierwszy projekt do Fundacji Polska Wieś 2000 i mimo, że wieś nie otrzymała dotacji, mieszkańcy są przekonani, że lokalni liderzy dołożą wszelkich starań by pomóc Warkątkom znaleźć się w aktywnej, prężnie rozwijającej swoje możliwości i zdrowej rzeczywistości. Rada Sołecka z kolei może liczyć zawsze na pomoc i zaangażowanie mieszkańców w działaniach na rzecz poprawy życia w miejscowości.

Gościnność mieszkańców Warkątek jest godna pozazdroszczenia, życzliwi, uśmiechnięci i zgrani mieszkańcy budzą szacunek i chęć pozostania w miejscowości dłużej.

Rozdział 3 Diagnoza możliwości rozwojowych Warkątek - analiza SWOT

Podczas zebrania wiejskiego i spotkań z mieszkańcami poświęconych dyskusji nad **Planem Odnowy Miejscowości Warkątki**, mieszkańcy zwrócili uwagę na swoje atuty, silne strony, zauważając także słabości i zagrożenia.

Diagnoza możliwości rozwojowych na spotkaniach przedstawia się następująco.

Najistotniejszym **atutem** Warkątek okazało się samo malownicze położenie miejscowości, piękne, spokojne otoczenie, z dala od uciążliwości miejskich i z dala od ruchliwych tras komunikacyjnych, atrakcyjne krajobrazowo i przyrodniczo środowisko, a przede wszystkim młoda, zgrana, dość dobrze zintegrowana i przyjazna wobec siebie społeczność, życzliwie odnosząca się do przybywających nowych mieszkańców, jak i do zasiedziałych sąsiadów. Młodzi, dobrze zorganizowani i uspołecznieni mieszkańcy, mimo, że na razie nieliczni, to największy atut sołectwa.

Wśród **silnych stron** Warkątek wymieniano przede wszystkim młody wiek mieszkańców miejscowości, dobre stosunki sąsiedzkie, wspólne działania na rzecz utworzenia ośrodka społeczno – kulturalno-rekreacyjnego wsi. Wysoko i dobrze oceniono działania lokalnych liderów – radnego Rady Miejskiej Miłakowa, Sołtysa i całej Rady Sołectkiej.

Słabością Warkątek jest brak komunikacji publicznej (autobusów), kiepskie drogi, „świetlica” – budynki po przejętych przez gminę – której stan techniczny uniemożliwia skuteczne działanie, stwarza zagrożenie dla społeczności lokalnej, nie spełnia wymogów prawa budowlanego do korzystania z tego obiektu, co nie pozwala na prowadzenie aktywnych nowych działań, brak boiska sportowo-rekreacyjnego i miejsca spotkań mieszkańców, brak sklepu, komputera i dostępu do internetu (we wsi nikt nie ma komputera – nawet bez dostępu do sieci). Podczas spotkań z mieszkańcami oceniających sołectwo wskazano na niewystarczającą liczbę działań na rzecz mieszkańców, w tym przede wszystkim brak szkoleń. Odczuwalny jest także brak oferty w zakresie sportu, kultury i rekreacji.

Mieszkańcy Warkątek wskazali „**co należy zrobić**” w ich miejscowości.

Najważniejsze to:

- Utworzenie ośrodka społeczno – kulturalno - rekreacyjnego miejscowości, na który składać się będzie:

1. Remont, wyposażenie i adaptacja przejętych przez gminę budynków z przeznaczeniem ich na świetlicę wiejską. Obecny stan techniczny budynków uniemożliwia korzystanie z ich pomieszczeń. Po kompleksowym remoncie konieczne będzie wyposażenie świetlicy w sprzęt umożliwiający aktywne spędzanie czasu przez mieszkańców, przede wszystkim w zakresie możliwości organizacji szkoleń podnoszących ich kwalifikacje (szkolenia dla dorosłych, zajęcia pozalekcyjne dla dzieci, szkolenia dla osób starszych – w tym komputerowe), Mieszkańcy planują w budynku po zlewni mleka zorganizować **wiejski ośrodek szkoleniowy**. W jednym pomieszczeniu pragną zorganizować salę komputerową, w której znajdować się będzie: pięć stacjonarnych zestawów komputerowych i jeden komputer przenośny (laptop), z dostępem do sieci i internetu, sieciowej drukarki laserowej i urządzenia wielofunkcyjnego. W drugim pomieszczeniu planowane jest utworzenie pracowni do organizacji warsztatów szkoleniowych dla mieszkańców społeczności, powinny tam być stoliki i krzeselka, regały na: książki, gry edukacyjne dla dzieci, kronikę wsi, którą mieszkańcy planują założyć, oraz na puchary, które oni i ich dzieci będą zdobywać w zawodach rekreacyjno - sportowych. Poza tym w pomieszczeniu tym mieszkańcy planują ustawić telewizor wraz z zestawem kina domowego, który służyć im będzie podczas długich zimowych wieczorów integrując społeczność lokalną jako sprzęt do odtwarzania muzyki, filmów nie tylko rekreacyjnych ale i szkoleniowych, w tym do nauki języka obcego. Jedno pomieszczenie planowane jest na aneks kuchenny z wyposażeniem (spotkania szkoleniowe w zakresie poznawania kuchni świata). Konieczne jest również zaadaptowanie jednego pomieszczenia na toaletę, ponieważ w budynku nie ma sanitariatu, brak odpływu ścieków.

Drugi, mniejszy budynek, w którym był sklep spożywczo-przemysłowy stanowić ma **wiejski ośrodek sportowy**, planowane jest tam urządzenie siłowni, ustawienie stołu do tenisa i innych gier sportowych dostosowanych do pomieszczenia zamkniętego (np. piłkarzyki).

Mieszkańcy Warkałek bardzo rzadko opuszczają swoją miejscowość. Ze względu na specyfikę pracy w rolnictwie i hodowli oraz niski status materialny zmuszeni są pozostawać w domu. Nie znaczy to jednak, że świat nie może przyjść do Warkałek. Szkolenia, spotkania z ciekawymi ludźmi, poznawanie innych krajów i kultur, poszerzy ich horyzonty a dzieciom da możliwość swobodnego wyboru swojej przyszłości i świadomego pozostania w miejscowości.

2. Zagospodarowanie terenu wokół świetlicy dla potrzeb mieszkańców jako teren rekreacyjno-wypoczynkowy, (utworzenie boiska sportowo-rekreacyjnego, miejsca spotkań dla mieszkańców, ogródka jordanowskiego dla dzieci, ogrodzenie tego terenu),

- Poprawienie wyglądu terenów sołeckich oraz gospodarstw prywatnych,
- Stworzenie estetycznej przestrzeni publicznej, wspólnej – np. place, ławki, trakty piesze w miejscowości, oświetlenie wsi.
- Wypromowanie miejscowości, zachęcenie do jej odwiedzania lub do zamieszkania w niej,
- Organizowanie działań na rzecz dzieci i młodzieży np. warsztaty artystyczne fotograficzne, zajęcia pozalekcyjne, zawody sportowe itp.

- Organizowanie działań na rzecz dorosłych aktywizujących społeczność lokalną – szkolenia:
 - ❖ w zakresie obsługi komputera,
 - ❖ technik aktywnego poszukiwania pracy, jak również szczególnie w okresie zimowym – ze względu na specyfikę pracy w rolnictwie:
 - ❖ spotkania z ciekawymi ludźmi,
 - ❖ warsztaty szkoleniowe poświęcone technikom pracy w starych zawodach (wikliniarstwo, kowalstwo),
 - ❖ robótki ręczne, poznawanie innych kultur, np. w dziedzinie kulinarnej,
 - ❖ szkolenia dla rolników pozwalające im dostosować swoją działalność do warunków unijnych, podnoszące ich wiedzę o możliwościach ubiegania się o środki unijne, i inne.
- Inwestycje infrastrukturalne w miejscowości (wodociąg, kanalizacja, oświetlenie we wsi)

Zadeklarowano współudział w realizacji wielu z przedsięwzięć uznanych za ważne.

Na pytanie „**Co mieszkańcy mogą sami zrobić dla miejscowości?**”, „**W jaki sposób mógłby Pan/Pani uczestniczyć w pracy na rzecz swojej miejscowości?**” wskazano:

- pomoc w wykonywaniu wszelkich prac porządkowych, przy urządzeniu terenów zielonych,
- prace związane z remontem i adaptacją pomieszczeń przeznaczonych na świetlicę, a potem jej utrzymaniem,
- zadbanie o czystość i porządek w miejscowości, poprawa estetyki miejsc wspólnych ale także domostw prywatnych,
- uczestnictwo w szkoleniach, pomoc organizacyjna na rzecz spotkań integracyjnych, imprez kulturalnych, festynów, warsztatów,
- podjęcie działań związanych z ochroną środowiska, takich jak np. segregacja odpadów, akcja na rzecz niepalenia w piecach szkodliwych odpadów, tworzenie wiejskich terenów zielonych.

3.1 Analiza SWOT

Nazwa SWOT jest akronimem angielskich słów Strengths (mocne strony), Weaknesses (słabe strony), Opportunities (szanse w otoczeniu), Threats (zagrożenia w otoczeniu).

Jest ona efektywną metodą identyfikacji słabych i silnych stron miejscowości oraz badania szans i zagrożeń, jakie stoją przed miejscowością. SWOT zawiera określenie czterech grup czynników:

- „**mocnych stron**” – uwarunkowań wewnętrznych, które stanowią silne strony miejscowości i które należy wykorzystać sprzyjąc będą jej rozwojowi (utrzymać je jako mocne, i na których należy oprzeć jej przyszły rozwój);
- „**słabych stron**” – uwarunkowań wewnętrznych, które stanowią słabe strony miejscowości i które nie wyeliminowane utrudniać będą jej rozwój (ich oddziaływanie należy minimalizować);
- „**szans**” - uwarunkowań zewnętrznych, które nie są bezpośrednio zależne od zachowania społeczności wiejskiej, ale które mogą być traktowane jako szanse, i przy odpowiednio podjętych przez nią działaniach, wykorzystane jako czynniki sprzyjające rozwojowi miejscowości;
- „**zagrożeń**” - uwarunkowań zewnętrznych, które także nie są bezpośrednio zależne od zachowania społeczności wiejskiej, ale które mogą stanowić zagrożenie dla jej rozwoju (należy unikać ich negatywnego oddziaływania na rozwój miejscowości).

Przedstawiona poniżej analiza mocnych i słabych stron oraz szans i zagrożeń jest syntezą poszczególnych obszarów życia społeczno-gospodarczego miejscowości. Poniższy zbiór informacji o mocnych i słabych stronach miejscowości i stojących przed nią szansach i zagrożeniach jest uzgodnioną wypadkową wiedzy o stanie i potrzebach miejscowości ułożonych przekrojowo (w ramach poszczególnych obszarów życia społeczno - gospodarczego). Analiza SWOT jest kontynuacją i podsumowaniem diagnozy stanu miejscowości i w niej znajduje uzasadnienie większość rozstrzygnięć.

Mocne strony wsi	Słabe strony wsi
<ul style="list-style-type: none"> ● wysokie walory krajobrazu ● czyste otoczenie i środowisko naturalne ● aktywna i otwarta społeczność lokalna, zaangażowanie lokalnych liderów ● tereny do zagospodarowania na cele kulturalne, rolnicze, przetwórstwa spożywczego, turystyczne i mieszkalne ● brak uciążliwego przemysłu ● dobre warunki do rozwoju rolnictwa ekologicznego ● młody wiek mieszkańców ● zwiększone zainteresowanie mieszkańców estetyką otoczenia ● wzrastająca średnia długość życia mieszkańców ● licznie występujące pomniki przyrody 	<ul style="list-style-type: none"> ● brak sieci wodociągowej i kanalizacyjnej ● brak małej architektury ● brak ciągów pieszych (chodników) ● zły stan nawierzchni dróg ● wysokie bezrobocie strukturalne ● niski stan zasobności gospodarstw domowych ● zły stan techniczny budynków przeznaczonych na świetlicę wiejską, brak placu zabaw, miejsca spotkań dla mieszkańców i boiska sportowo-rekreacyjnego ● niedostateczna baza do rozwoju sportu ● peryferyjne położenie w stosunku do ośrodka gminnego, ● brak dogodnej komunikacji publicznej - daleko do przystanków ● brak organizacji pozarządowych ● utrudniony dostęp do Internetu ● brak odpowiedniej infrastruktury turystycznej (oznakowanie tras, miejsc atrakcyjnych, tablice informacyjne, miejsca wypoczynku, mała gastronomia, miejsca noclegowe itp.) ● niewystarczająca promocja walorów miejscowości i jej otoczenia (w tym np. w internecie) ● niskie wykształcenie mieszkańców ● przestarzały system pracy w rolnictwie, ● nie dostosowany do wymogów unijnych
Szanse	Zagrożenia
<ul style="list-style-type: none"> ● możliwość uzyskania środków finansowych ● moda na mieszkanie „za miastem” 	<ul style="list-style-type: none"> ● nieumiejętność wykorzystania środków pomocowych Unii Europejskiej ● niewystarczające fundusze na dalsz

<ul style="list-style-type: none"> ● pozyskanie inwestorów ● promocja walorów sołectwa ● wspieranie przez państwo inicjatyw lokalnych ● rozwój aktywnej turystyki ● promowanie i dofinansowanie tworzenia alternatywnych źródeł dochodów na wsi ● możliwość podnoszenia własnych kwalifikacji przez mieszkańców ● wykorzystanie walorów przyrodniczych w tym dla rozwoju turystyki ● możliwość stworzenia atrakcyjnego krajobrazowo, wygodnego i bliskiego naturze miejsca zamieszkania w przyjaznym środowisku społecznym ● rozwój nowych miejsc pracy – w usługach na rzecz rekreantów , poprzez rozwinięcie agroturystyki ● współpraca z gminą przy realizacji strategii rozwojowej ● sprzyjająca polityka regionalna, w tym adresowana do rozwoju obszarów wiejskich, ze strony rządu i władz wojewódzkich uczestnictwo m.in. w PROW na lata 2007-2013 ● zwiększanie się dostępności do kapitałów i środków pomocowych, w tym pochodzących z Unii Europejskiej ● popyt w Polsce i Europie na usługi turystyczne, oparte o zasoby przyrodnicze oraz walory kulturowe ● możliwość korzystania z energii odnawialnej ● wzrastające zainteresowanie zdrowym stylem życia ● wzrost zainteresowania czynnym wypoczynkiem ● istniejące przepisy prawne w odniesieniu do środowiska ● rosnące zainteresowanie ochroną środowiska 	<p>rozwój infrastruktury technicznej i komunikacyjnej, a także na właściwe zagospodarowanie terenów ważnych dla wizerunku miejscowości i funkcjonowania jej społeczności</p> <ul style="list-style-type: none"> ● wstąpienie do UE (wzrost konkurencyjności, odpływ młodzieży za pracą, upadanie małych i drobnych gospodarstw rolnych) ● duża konkurencja ze strony innych samorządów w ubieganiu się o środki pomocowe. ● zła sytuacja rolnictwa ● rosnące bezrobocie – degradacja społeczeństwa ● stagnacja w kraju ● rosnąca przestępczość i patologie społeczne ● brak środków finansowych na realizację planu ● zbyt duża biurokracja w pozyskiwaniu funduszy unijnych ● starzenie się społeczeństwa ● brak zainteresowania inwestorów zewnętrznych ● wysokie koszty inwestycji infrastrukturalnych ● mała skuteczność edukacji ekologicznej
--	--

Rozdział 4 **Wizja rozwoju miejscowości Warkałki**

Wizja jest wyrażeniem, które określa główny cel miejscowości, jej „sens życia”. Jest wyrazem dążeń i oczekiwań w stosunku do miejscowości, dla której została sformułowana. Wizja pokazuje pozytywny obraz sołectwa Warkałki w perspektywie 6 lat. Przeprowadzone analizy i wyartykułowane potrzeby mieszkańców, pozwalają na określenie głównych celów planu. Cele te będą wyznacznikiem kierunku wszystkich działań objętych planem.

Dlaczego chcemy odnowy wsi?

- nasza wieś ma wszelkie szanse rozwojowe – jesteśmy młodą społecznością, mamy sporo atrakcyjnych terenów, chętnie powitamy nowych mieszkańców ceniących spokój i kameralność, a także życzliwych sąsiadów, jesteśmy „skazani” na rozwój ,
- chcemy żyć w pięknym estetycznym otoczeniu,
- chcemy pobudzić w nas aktywność,
- chcemy poprawić warunki codziennego życia, wyrównać nasze szanse z miastem i większymi ośrodkami naszej gminy,
- chcemy zapewnić dobre warunki dla młodych, nie tylko młodzieży i dzieci ale i dla dorosłych, chcących rozwijać swoje możliwości i umiejętności,
- nie chcemy zapominać o osobach starszych, którzy również zadeklarowali chęć podnoszenia swojej wiedzy a my możemy podczas wspólnych spotkań korzystać z ich wiedzy i doświadczenia,
- chcemy skorzystać z okazji sfinansowania naszych marzeń np. poprzez pomoc unijną.

Jak się zorganizujemy?

Stworzymy grupę odnowy wsi, w skład której wejdą ludzie związani z Warkałkami – w różnym wieku, z różnym wykształceniem, zarówno stali „starzy” mieszkańcy jak i ci nowi – którzy chcą budować tu swoje domy i którzy za chwilę zwiążą swoje życie z nami. Będziemy ich włączać w nasze dotychczasowe działania, wspólnie realizować będziemy wiele działań. Do grupy tej chcielibyśmy zaprosić przedstawicieli samorządu, którzy pomogliby nam w działaniach aktywizujących naszą społeczność (np. przy organizacji szkoleń, rejestracji stowarzyszenia, organizacji festynów wiejskich, pozyskiwania środków zewnętrznych i trenerów, którzy mogliby prowadzić z nami zajęcia szkoleniowe).

Wizja jest zapisem woli mieszkańców i ich deklaracją wspólnego urzeczywistniania nakreślonych celów. Wizja w swej istocie łączy wszystkie środowiska, siły i osoby na rzecz jej realizacji, jednak bez wskazywania sposobów i środków.

Wizja miejscowości Warkałki:

Wieś zadbana i uporządkowana, barwna i kwitnąca: <ul style="list-style-type: none">• estetyczne domy, piękne ogrody, dobrze zagospodarowany teren wokół nowoutworzonej świetlicy .
Wieś zintegrowana, aktywna i nowoczesna: <ul style="list-style-type: none">• promowanie aktywnych mieszkańców,• tworzone organizacja pozarządowa, aktywne grupy nieformalne, w tym młodzieżowe.
Wieś atrakcyjna dla zamieszkania: <ul style="list-style-type: none">• dobra infrastruktura społeczna i techniczna.
Wieś kameralna i chroniąca środowisko: <ul style="list-style-type: none">• selektywna zbiórka śmieci,• edukacja ekologiczna.
Wieś wygodna i bezpieczna z rozwiniętą infrastrukturą techniczną: <ul style="list-style-type: none">• wodociąg,• kanalizacja,• dobra jakość dróg,• oświetlenie dróg,• trakty piesze,
Wieś dążąca do poprawy jakości życia jej mieszkańców: <ul style="list-style-type: none">• boisko sportowo – rekreacyjne,• plac zabaw,• miejsce spotkań dla mieszkańców.

Wieś dbająca o rozwój intelektualny i społeczny wszystkich swoich mieszkańców:

- zajęcia pozalekcyjne dla dzieci i młodzieży,
- szkolenia dla dorosłych mieszkańców miejscowości.

Wieś, w której rozwija się nowoczesną działalność rolniczą:

- rolnictwo zmodernizowane, ekologiczne, dochodowe.

Rozdział 5 Priorytety, cele, zadania i karty zadań planu

Rozwój infrastruktury technicznej i społecznej ma decydujące znaczenie dla powodzenia programów rozwoju obszarów wiejskich. Od poziomu rozwoju infrastruktury technicznej zależy to jak będzie rozwijało się lokalna gospodarka i jak będą zaspokajane potrzeby społeczne mieszkańców. Znajduje to swoje odzwierciedlenie w Planie Odnowy Miejscowości Warkałki. Będzie to wymagać koncentracji środków na rozbudowę i modernizację infrastruktury technicznej i społecznej. W celu zapewnienia stałego wzrostu jakości życia oraz dostosowania do standardów UE niezbędne jest zwiększenie poziomu wydatków, szczególnie na inwestycje infrastrukturalne z zakresu ochrony środowiska i rozwoju infrastruktury społecznej.

Podjęcie działań na rzecz kształtowania świadomości oraz wrażliwości ekologicznej mieszkańców gminy w tym Warkałek świadczy o głębokim zrozumieniu problemów związanych z ochroną środowiska naturalnego. Akcje edukacyjne, i promocyjne wskazane są przez mieszkańców jako bardzo ważne dla zrównoważonego rozwoju ich miejscowości.

Bogate dziedzictwo kulturowe, zabytki przyrodnicze i architektoniczne ulokowane w całej gminie Miłakowo są elementem warunkującym atrakcyjność turystyczną miejscowości. Obok walorów estetyczno – poznawczych wzbogacają one życie kulturalne. Życie kulturalne, tak jak sportowe oraz turystyka są elementem funkcjonowania całej gminy w tym miejscowości Warkałki. Umożliwiają spędzenie wolnego czasu w sposób zorganizowany, stanowiąc atrakcję zarówno dla mieszkańców, jak i gości przebywających w te strony.

Wobec powyższego ważnym elementem działań rozwojowych jest utworzenie w Warkałkach ośrodka życia społeczno – kulturalno - rekreacyjnego na bazie budynków i posesji znajdujących się w posiadaniu gminy. Remont, adaptacja i wyposażenie obiektów wraz z przyległym terenem na cele świetlicy wiejskiej, boiska sportowo-rekreacyjnego, ogródka jordanowskiego i miejsca spotkań dla mieszkańców znacznie podniesie jakość życia mieszkańców i efektywnie wpłynie na atrakcyjność zamieszkania.

Bardzo ważnym elementem kształtującym warunki życia mieszkańców obszarów wiejskich , odpowiadającym standardom cywilizacyjnym i pozwalającym mieszkańcom realizować ich cele ekonomiczne, jest stworzenie im warunków do aktywnego uczestnictwa w gospodarczym życiu miejscowości i gminy. Podniesienie świadomości mieszkańców w zakresie możliwości rozwoju działalności rolniczej i pozarolniczej może wymiernie podnieść standard życia całych rodzin.

Trudna sytuacja na rynku pracy, bezrobocie, szczególnie te długotrwałe spowodowane zanikiem aktywności należy do ważnych problemów społecznych i gospodarczych miejscowości. Realizacja priorytetów wymagać będzie koncentracji na rozszerzeniu zakresu stosowanych metod przeciwdziałania bezrobociu oraz na zapewnieniu warunków wdrażania nowych metod i technik pracy, a także na dostosowaniu społeczności do ery społeczeństwa informacyjnego.

Ważnym zadaniem władz samorządowych i społeczności lokalnej jest wspieranie wszelkich inicjatyw, służących rozwojowi Warkałek i ułatwiających podejmowanie inwestycji.

Realizacja wszystkich priorytetów wymagać będzie mobilizacji mieszkańców do podejmowania działań na rzecz poprawy warunków i jakości życia. Aktywność mieszkańców w kierunku podejmowania działań wspierających rozwój społeczny, fizyczny, kulturalny i gospodarczy miejscowości będzie warunkiem krytycznym dla realizacji priorytetów niniejszego planu.

Realizacja priorytetów rozwojowych wymaga osiągnięcia celów, które zgodne są z oczekiwaniami mieszkańców, jednocześnie będąc zgodnymi z najważniejszymi dokumentami planistycznymi gminy tj. Planem Rozwoju Lokalnego Miasta i Gminy Miłakowo oraz Studium Uwarunkowań i Kierunków Zagospodarowania Przestrzennego Gminy Miłakowo.

Kolejność poniższych priorytetów, celów i zadań nie stanowi ich hierarchii, są one równorzędne.

5.1. Priorytety

PRIORYTETY ROZWOJU SOŁECTWA WARKAŁKI




ATRAKCYJNE MIEJSCE DO MIESZKANIA



KAPITAŁ SPOŁECZNY



INFRASTRUKTURA TECHNICZNA I ŚRODOWISKO



ROLNICTWO

5.2 Cele i zadania

CELE PRIORYTETU I ATRAKCYJNE MIEJSCE DO MIESZKANIA

1. **INTEGRACJA SPOŁECZNOŚCI WIEJSKIEJ**
2. **ZASPOKOJENIE POTRZEB SPOŁECZNYCH I KULTURALNYCH**
3. **POPRAWA WYGLĄDU WSI**
4. **PODNIESIENIE STANDARDU ŻYCIA I PRACY NA WSI**

ZADANIA DO PRIORYTETU I

1. Remont, adaptacja i wyposażenie budynków stanowiących własność gminy na potrzeby świetlicy wiejskiej.
2. Utworzenie ogródka jordanowskiego dla dzieci.
3. Utworzenie boiska sportowo-rekreacyjnego.
4. Utworzenie miejsca spotkań dla mieszkańców.

CELE PRIORYTETU II KAPITAŁ SPOŁECZNY

1. **WSPIERANIE LOKALNYCH INICJATYW SPOŁECZNYCH**
2. **PROMOCJA PRZEDSIĘBIORCZOŚCI**

- 3. OGRANICZANIE ZJAWISKA MARGINALIZACJI SPOŁECZNEJ**
- 4. ZWIĘKSZANIE ZDOLNOŚCI MIESZKAŃCÓW DO DOSTOSOWYWANIA UMIEJĘTNOŚCI I KWALIFIKACJI DO WARUNKÓW RYNKU PRACY**
- 5. WZBUDZENIE MOTYWACJI DO PODEJMOWANIA DZIAŁAŃ AKTYWIZUJĄCYCH I INTEGRUJĄCYCH SPOŁECZNOŚĆ LOKALNĄ**

ZADANIA DO PRIORYTETU II:

1. Organizacja czasu wolnego dzieci i młodzieży.
2. Organizacja kursów i szkoleń dla dorosłych.
3. Organizacja imprez oraz spotkań integrujących i aktywizujących społeczność lokalną
4. Promowanie pozytywnych wzorców zachowań społecznych.
5. Nauka przedsiębiorczości – edukacja w zakresie adaptacji zmian.

CELE PRIORYTETU III INFRASTRUKTURA TECHNICZNA I ŚRODOWISKO

- 1. ROZWÓJ INFRASTRUKTURY ZAPOBIEGAJĄCEJ DEGRADACJI ŚRODOWISKA NATURALNEGO**
- 2. ZAGOSPODAROWANIE TERENÓW REKREACYJNYCH I PROGRESYWNY ROZWÓJ BAZY TURYSTYCZNEJ**
- 3. POPRAWA CZYSTOŚCI ŚRODOWISKA NATURALNEGO**
- 4. POPRAWA DOSTĘPNOŚCI KOMUNIKACYJNEJ**
- 5. ROZWÓJ INFRASTRUKTURY ENERGETYCZNEJ**

ZADANIA DO PRIORYTETU III

1. Budowa traktu pieszego w miejscowości.
2. Kształtowanie i rozwijanie świadomości oraz wrażliwości ekologicznej mieszkańców – edukacja ekologiczna.
3. Budowa wodociągu.
4. Budowa kanalizacji .
5. Oświetlenie wsi.
6. Tworzenie infrastruktury turystycznej - ścieżki rowerowe, piesze, konne.

CELE PRIORYTETU IV ROLNICTWO

- 1. POPRAWA KONKURENCYJNOŚCI SEKTORA ROLNEGO**
- 2. POPRAWA JAKOŚCI ŚRODOWISKA NA OBSZARACH WIEJSKICH POPRZECZ ZMIANĘ SPOSOBU PROWADZENIA GOSPODARKI ROLNEJ**

3. POPRAWA JAKOŚCI ŚRODOWISKA NA OBSZARACH WIEJSKICH I RÓŻNICOWANIE GOSPODARKI WIEJSKIEJ

ZADANIA DO PRIORYTETU IV

1. Szkolenia zawodowe dla osób zatrudnionych w rolnictwie.
2. Modernizacja gospodarstw rolnych.
3. Grupy producentów rolnych.
4. Program rolnośrodowiskowy (płatności rolnośrodowiskowe).
5. Zalesianie gruntów rolnych oraz zalesianie gruntów innych niż rolne.
6. Różnicowanie w kierunku działalności nierolniczej.

5.3 Karty zadań ujętych w planie rozwoju wsi

PRIORYTET I	ATRAKCYJNE MIEJSCE DO MIESZKANIA
ZADANIE 1	Remont, adaptacja i wyposażenie budynków stanowiących własność gminy na potrzeby świetlicy wiejskiej
Opis stanu istniejącego	<p>Obecnie w Warkałkach nie ma miejsca, w którym mieszkańcy mogliby się spotykać Zebrania wiejskie organizowane były w autobusie szkolnym, który przyjeżdżał z Miłakowa, lub w domu sołtysa.</p> <p>Położenie obiektów przeznaczonych na świetlice</p> <p>Obiekt po zlewni mleka został wybudowany ok. 1962 r. Znajduje się na terenie należącym do Gminy Miłakowo, na działce numer 152/5 w obrębie nr 4 Warkałki. Budynek po sklepie znajduje się na terenie należącym do Gminy Miłakowo, na działce numer 152/4 w obrębie nr 4 Warkałki.</p> <p>Projekt remontu zmienia dotychczasowe zasady wykorzystywania obiektów. Jeden z obiektów wykorzystywany był jako zlewnia mleka, drugi jako sklep.</p> <p>Charakterystyka obiektów – stan obecny:</p> <p>1. Budynek po zlewni mleka</p> <p>Budynek parterowy ma kształt prostokąta, dach prosty, kryty. Ściany zewnętrzne wykonane są z cegieł. Stolarka okienna w złym stanie-drewniana, brak okien, stolarka drzwiowa drewniana, brak drzwi wejściowych i wewnętrznych. Budynek od zewnątrz i wewnątrz otynkowany, posadzki. Budynek zaopatrzonej w instalacje elektryczną, odgromową?, . Niestety budynek nie posiada instalacji wodociągowej oraz kanalizacyjnej?</p> <p>2. Budynek po sklepie spożywczo-przemysłowym</p> <p>Budynek parterowy ma kształt kwadratu, dach prosty, kryty. Ściany zewnętrzne wykonane są z cegieł. Budynek od zewnątrz i wewnątrz nie jest otynkowany. Budynek zaopatrzonej w instalacje elektryczną. Niestety budynek nie posiada instalacji wodociągowej oraz kanalizacyjnej.</p> <p>Stan techniczny obu obiektów jest zły. Budynki nie są ogrzewane od wielu lat. Żaden z obiektów nie posiada również pomieszczenia kuchennego ani sanitariatów. Nie są funkcjonalne i muszą zostać dostosowane do potrzeb osób niepełnosprawnych. Projektowana inwestycja ma na celu zwiększenie funkcjonalności, co pozwoli stworzyć warunki do:</p> <ul style="list-style-type: none"> • rozwoju i upowszechniania kultury, • promocji lokalnej kultury, tradycji i sztuki, • organizacji szkoleń i kursów dla mieszkańców, • przeprowadzenia zajęć pozalekcyjnych dla dzieci i młodzieży,

	<ul style="list-style-type: none"> • integracji mieszkańców, • organizacji imprez sołeckich, <p>Budynki będące przedmiotem inwestycji nie podlegają ochronie konserwatorskiej tym samym nie są wpisane do rejestru obiektów zabytkowych.</p>
<p>Prace planowane w ramach projektu</p>	<p>Utworzenie świetlicy wiejskiej:</p> <p>Budynek po byłej zlewni</p> <ol style="list-style-type: none"> 1. remont dachu, (można rozważyć wymianę dachu na dwuspadowy w zależności od architektury okolicznej zabudowy), 2. wymiana blacharki dachowej, 3. wstawienie okien, drzwi i drzwi wejściowych 4. adaptacja pomieszczeń na kuchnię i toaletę, 5. adaptacja pomieszczenia na salę komputerową, 6. adaptacja pomieszczenia na salę szkoleniową, 7. adaptacja pomieszczenia na kotłownię, 8. wymiana instalacji elektrycznej, 9. wykonanie instalacji wodnej i sanitarnej, 10. podłączenie do zbiornika nieczystości stałych (jedno szambo dla dwóch budynków), 11. wykonanie instalacji CO, 12. zakup i montaż pieca do ogrzewania CO 13. wykonanie elewacji zewnętrznej, ewentualne ocieplenie ścian zewnętrznych, 14. wykonanie ścian wewnętrznych działowych na podstawie nowego projektu podziału budynku na pomieszczenia, suche tynki, szpachlowanie ścian i malowanie, 15. remont sufitu, suche tynki, szpachlowanie, malowanie 16. wykonanie okładzin ścian i podłóg z płytek ceramicznych w pomieszczeniach kuchennych i sanitarnych, 17. zagospodarowanie otoczenia świetlicy wiejskiej (utworzenie chodnika przed budynkiem, posadzenie krzewów ozdobnych, zakup i instalacja tablicy informacyjnej); 18. remont schodów wejściowych 19. obłożenie schodów wejściowych płytkami antypoślizgowymi-mrozoodpornymi, 20. dostosowanie budynku do potrzeb osób niepełnosprawnych (podjazd, poręcze) <p>Budynek po sklepie spożywczo-przemysłowym</p> <ol style="list-style-type: none"> 1. remont dachu, 2. wymiana blacharki dachowej , 3. wstawienie okien, drzwi wewnętrznych i drzwi wejściowych 4. adaptacja 1 pomieszczenia na toaletę, 5. adaptacja 2 pomieszczenia na siłownię, 6. adaptacja 3 pomieszczenia na salę do gry w tenisa i innych gier sportowych dostosowanych do pomieszczenia' 7. wymiana instalacji elektrycznej, 8. montaż instalacji CO, 9. zakup i montaż pieca do ogrzewania CO 10. montaż instalacji wodnej i sanitarnej, 11. budowa zbiorników nieczystości stałych 12. wykonanie elewacji zewnętrznej, ewentualne ocieplenie ścian zewnętrznych, 13. demontaż ścian wewnętrznych, 14. wykonanie ścian wewnętrznych działowych na podstawie nowego projektu podziału budynku na pomieszczenia, suche tynki, szpachlowanie ścian i malowanie, 15. wymiana sufitu,(nowy z izolacją) 16. wykonanie okładzin ścian i podłóg z płytek ceramicznych w pomieszczeniach sanitarnych,

	<p>17. zagospodarowanie otoczenia świetlicy wiejskiej; 18. dostosowanie budynku do potrzeb osób niepełnosprawnych</p> <p>- wyposażenie świetlicy wiejskiej:</p> <ol style="list-style-type: none"> 1. zakup stołów, krzeseł, 2. zakup karniszy, firan, rolet na okna, 3. zakup wieszaków na ubrania, 4. zakup półek – regałów na ściany, 5. wyposażenie pomieszczenia kuchennego: piec elektryczno-gazowy, patelnia elektryczna, przepływowy podgrzewacz wody, lodówka, zlewozmywak, zmywarka, segment kuchenny, talerze, szklanki, garnki, itp., Podręczniki kucharskie, 8. wyposażenie świetlicy w gry i zestawy edukacyjne dla dzieci (gry planszowe, wydawnictwa i publikacje), 9. zakup 6 zestawów komputerowych z oprogramowaniem, 10. drukarka laserowa, 11. urządzenie wielofunkcyjne, 12. biurka i krzesła do komputerów i drukarek 13. zakup aparatu fotograficznego cyfrowego 14. materiały biurowe (papier ksero, tonery do drukarek, bruliony, długopisy 15. zestaw kina domowego, 16. stolik pod telewizor, 17. stoły do tenisa – szt. 1, bilard 1, 18. stoły z piłkarzykami – szt. 1.
Beneficjenci ostateczni	<ul style="list-style-type: none"> ➤ Mieszkańcy Miasta i Gminy Miłakowo, w szczególności mieszkańcy Warkątek i okolicznych miejscowości, ➤ Turyści ➤ Mieszkańcy sąsiednich gmin

PRIORYTET I	ATRAKCYJNE MIEJSCE DO MIESZKANIA
ZADANIE 2	Utworzenie ogródka jordanowskiego dla dzieci
Opis stanu istniejącego	<p>Obecnie na terenie miejscowości Warkątki nie ma placu zabaw, tzw. ogródka jordanowskiego dla dzieci. Dzieci nie mają możliwości korzystania z profesjonalnego sprzętu - infrastruktury rekreacyjnej i sportowej. Skutkuje to niską atrakcyjnością spędzania czasu na świeżym powietrzu. Stan taki wpływa również na to, iż dzieci mają gorszą kondycję fizyczną, więcej czasu spędzają bez ruchu, co prowadzi do powstawania wad postawy. Utworzenie placu zabaw dla dzieci z pewnością stworzy lepsze warunki do rozwoju zarówno fizycznego jak i psychicznego młodych ludzi, wpłynie pozytywnie na integrację środowiska lokalnego oraz przyczyni się do zmniejszenia liczby dzieci z wadami postawy. Zwiększy się również bezpieczeństwo dzieci, przestaną bawić się przy stawie i przy drodze powiatowej. Rodzice podczas wspólnych zabaw z dziećmi mogą je lepiej poznać i zacieśniać więzi rodzinne. Dzieci bawiąc się wspólnie lepiej się zintegrują. Inwestycja podniesie również atrakcyjność turystyczną obszaru.</p>
Prace planowane w ramach projektu	<ul style="list-style-type: none"> • Utworzenie ogródka jordanowskiego dla dzieci <ol style="list-style-type: none"> 1. wyrównanie terenu, 2. zasianie trawy, 3. zakup i montaż urządzeń zabawowych dla dzieci: piaskownica, zjeżdżalnia, huśtawki, równoważnia, itp. <p>Wszystkie urządzenia będą nowoczesne i bezpieczne – co będą potwierdzały stosowne certyfikaty,</p> <ul style="list-style-type: none"> ❖ ogrodzenie placu zabaw, ❖ zakup i montaż elementów dodatkowych (ławeczki drewniane, kosze na śmieci).

Beneficjenci ostateczni	<ul style="list-style-type: none"> Mieszkańcy Warkątek i okolicznych wsi, w szczególności dzieci i młodzież
--------------------------------	--

PRIORYTET I	ATRAKCYJNE MIEJSCE DO MIESZKANIA
ZADANIE 3	Utworzenie boiska sportowo-rekreacyjnego
Opis stanu istniejącego	Dzieci i młodzież korzystają z placu przy budynkach, grając w gry sportowo-rekreacyjne. Teren jednak stanowi zagrożenie dla dzieci i młodzieży, bowiem nie spełniania warunków do jego wykorzystania jako boisko i plac zabaw. Brak bramek, ławek dla kibiców, piłek do rozgrywania konkurencji sportowych. Brak ruchu i wysiłku fizycznego powoduje, że dzieci mają mniejsze od ich rówieśników szanse w zawodach sportowych oraz istnieje zagrożenie, że wśród dzieci rozwijać się będą wady postawy.
Prace planowane w ramach projektu	<ul style="list-style-type: none"> Utworzenie boiska sportowo-rekreacyjnego: wyrównanie terenu, zasianie trawy, zakup i montaż: <ul style="list-style-type: none"> bramek do piłki nożnej, małych 2x3 słupków i siatki do piłki siatkowej ogrodzenia terenu boiska, piłek do różnych dyscyplin sportowych, zestaw badmintona, ławek dla kibiców, koszy na śmieci
Beneficjenci ostateczni	<ul style="list-style-type: none"> Mieszkańcy gminy Miłakowo – w szczególności Warkątek, Turyści odwiedzający w sezonie te okolice Mieszkańcy sąsiednich gmin

PRIORYTET I	ATRAKCYJNE MIEJSCE DO MIESZKANIA
ZADANIE 4	Utworzenie miejsca spotkań dla mieszkańców
Opis stanu istniejącego	Obecnie w Warkątkach nie ma miejsca, w którym mieszkańcy mogliby spotkać się. Zebrania wiejskie organizowane były w autobusie, który przyjeżdżał z Miłakowa lub w domu sołtysa. Integracja i aktywizacja społeczności lokalnej nie może odbyć się bez miejsc wspólnych dla mieszkańców.
Prace planowane w ramach projektu	<ul style="list-style-type: none"> Utworzenie miejsca spotkań dla mieszkańców: wyrównanie terenu, zasianie trawy, zakup i montaż dwóch wiat wraz z wyposażeniem (stoły i ławki, kosze na śmieci, grill)
Beneficjenci ostateczni	<ul style="list-style-type: none"> Mieszkańcy Warkątek i gminy Turyści

PRIORYTET II	KAPITAŁ SPOŁECZNY
ZADANIE 1	Organizacja czasu wolnego dzieci i młodzieży
Opis stanu istniejącego	Zajęcia pozaszkolne dla dzieci i młodzieży z gminy Miłakowo organizowane są w placówkach szkolnych, tj. w szkole w Miłakowie i w Boguchwałach. Dzieci ze wsi Warkątki ze względu na zaplanowane godziny dojazdu ze szkoły nie mogą korzystać z tej formy organizacji czasu wolnego. Brak jest we wsi świetlicy wiejskiej, ogródka jordanowskiego i boiska sportowo-rekreacyjnego, w związku z czym dzieciom pozostaje zabawa „pod chmurką”. Ze względu na niski status społeczny i małą świadomość rodziców we wsi nie ma komputera, nawet bez dostępu do Internetu.
Prace planowane w ramach projektu	zajęcia pozalekcyjne w świetlicy (pod opieką instruktora): <ol style="list-style-type: none"> obsługa komputera i Internetu, świetlica terapeutyczna dla dzieci zagrożonych wykluczeniem społecznym,

	<ol style="list-style-type: none"> 3. wspólne z rodzicami czytanie książek – konkursy na ilustrację wykonaną przez całą rodzinę najciekawszej książki, 4. warsztaty fotograficzne, 5. nauka samopomocy, <p>zajęcia sportowo-rekreacyjne dla dzieci i młodzieży (pod opieką instruktora)</p> <ol style="list-style-type: none"> 1. zajęcia w siłowni, 2. tenis stołowy, 3. siatkówka plażowa, 4. piątki piłkarskie, 5. badminton 6. treningi sprawnościowe ogólnorozwojowe – kształtowanie zdrowej sylwetki i promocja zdrowia <p>wspólne rodzinne spędzanie czasu w ogródku jordanowskim integrujące dzieci i ich rodziców</p>
Beneficjenci ostateczni	<ul style="list-style-type: none"> • Dzieci i młodzież z terenu gminy Miłakowo - w szczególności z Warkałek

PRIORYTET II	KAPITAŁ SPOŁECZNY
ZADANIE 2	Organizacja kursów i szkoleń dla dorosłych
Opis stanu istniejącego	<p>Obecnie mieszkańcy nie mają możliwości podnoszenia swoich kwalifikacji. Rok 1989 – początek transformacji ustrojowej skutkowałam zanikiem organizacji mieszkańców wsi i małych miasteczek. Wiejskie szkoły przestały istnieć – budynki sprzedano a świetlice wiejskie, dość pręźnie działające zaczęły popadać w ruinę. Ludzie zajęci przystosowywaniem się do zmieniającej się sytuacji przestali interesować się otoczeniem. Akcesja do Unii Europejskiej przyniosła zmiany również społeczne, zaczyna promować się aktywność i przedsiębiorczość. Mieszkańcy Warkałek obserwują te zmiany, widzą remontowane w innych gminach świetlice, boiska, miejsca spotkań. Chcą, aby objęły one zarówno ich jak i ich miejscowość . Zdają sobie sprawę, że bez podniesienia swojej wiedzy nie będą mogli skutecznie znaleźć się w otaczającej ich nowej rzeczywistości. Chcą się uczyć, by pomóc sobie i swoim dzieciom.</p> <p>Rynek pracy wymusza konieczność podnoszenia swoich kwalifikacji zawodowych i niejednokrotnie zmusza do przekwalifikowania. By móc się na nim znaleźć niezbędna jest wiedza, której wszyscy mieszkańcy Warkałek nie mają.</p>
Prace planowane w ramach projektu	<p>Kursy i szkolenia dla mieszkańców w świetlicy w zakresie:</p> <ul style="list-style-type: none"> technik aktywnego poszukiwania pracy, komunikacji społecznej, asertywności, kształtowania właściwych postaw społecznych, nauki języków obcych, obsługi komputera i internetu, zajęcia kulinarne – poznawanie kuchni świata, spotkania grupy samopomocowej AA robótki ręczne, wikliniarstwo warsztaty fotograficzne, <p>Szkolenia prowadzone będą przez specjalistów. W zakresie ich organizacji oraz pozyskiwania trenerów planuje się współpracę samorządu Miłakowa z Powiatowym Urzędem Pracy, Miejsko- Gminnym Ośrodkiem Kultury w Miłakowie, organizacjami kobiecymi i innymi instytucjami zajmującymi się szkoleniami.</p>
Beneficjenci ostateczni	<ul style="list-style-type: none"> • Mieszkańcy z terenu Miasta i Gminy Miłakowo – w szczególności mieszkańcy wsi Warkałki

PRIORYTET II	KAPITAŁ SPOŁECZNY
ZADANIE 3	Organizacja imprez oraz spotkań integrujących i aktywizujących społeczność lokalną
Opis stanu istniejącego	Spółeczność Warkątek jest stosunkowo zgrana i zżyta. Ze względu na stosunkowo niewielką liczbę mieszkańców nie obserwuje się takich ludzkich reakcji jak zawiść, niechęć i brak szacunku dla innych. Brak w Warkątkach zorganizowanych spotkań integracyjnych, podczas których mieszkańcy mogliby biesiadować całymi rodzinami, a także brak imprez takich jak festyny, turnieje sportowe czy konkursy, aktywizujących społeczność lokalną do podjęcia wspólnych działań. Dorośli mieszkańcy starają się zapewnić w miarę swoich możliwości bezpieczne miejsca spotkań dla swoich dzieci, wyznaczając teren do gry w piłkę poprzez koszenie miejsc równych, nie zagrażających zdrowiu dzieci. Nie są to jednak obszary, które można by uznać za odpowiednie do wspólnego spędzania czasu. Brak wyznaczonego bezpiecznego miejsca, ławek do siedzenia, piaskownicy dla dzieci, toalety w pobliżu powoduje, że we wsi nie ma spotkań integrujących. Rodziny zamykają się na swoich posesjach, które nie mogą pomieścić większej ilości osób.
Prace planowane w ramach projektu	Jednym z warunków dla organizacji imprez i spotkań jest utworzenie ośrodka społeczno-kulturalno-rekreacyjnego dla mieszkańców. Realizacja tego zadania pozwoli mieszkańcom zrealizować wiele inicjatyw aktywizujących społeczność lokalną, jak również integrujących rodziny. Mieszkańcy za ważne uznali organizowanie corocznych imprez, takich jak: <ul style="list-style-type: none"> • Sylwester • Dzień dziecka • Coroczny Festyn o charakterze kulturalno-edukacyjnym, połączony z rozgrywkami sportowymi, rodzinnymi zawodami na najbardziej zgrana rodzinę <ul style="list-style-type: none"> • Andrzejkki • Mikołajki Większość imprez planuje się włączyć do kalendarza imprez gminnych zamieszczanego na stronie internetowej Miasta i Gminy Miłakowo i w materiałach promocyjnych gminy.
Beneficjenci ostateczni	<ul style="list-style-type: none"> • Mieszkańcy Warkątek – dorośli, młodzież i dzieci • Mieszkańcy z terenu Miasta i Gminy Miłakowo • Turyści • Sąsiedzi z innych gmin

PRIORYTET II	KAPITAŁ SPOŁECZNY
ZADANIE 4	Promowanie pozytywnych wzorców zachowań społecznych.
Opis stanu istniejącego	Mieszkańcy Warkątek, mimo, że intuicyjnie wiedzą, jak się zachować w różnych sytuacjach życiowych, często wstydzą się, lub nie wiedzą czy mogą zaoferować sąsiadom swoją pomoc. Zbyt aktywne ingerowanie w życie innych może być również potraktowane jako nachalność. Istnieje obawa, że zamknięcie się mieszkańców na problemy innych spowoduje zanik więzi międzyludzkich i obojętność, która może być przekazana kolejnym pokoleniom.
Prace planowane w ramach projektu	<ul style="list-style-type: none"> • Organizacja w świetlicy spotkań szkoleniowych na temat kształtowania właściwych postaw społecznych • Organizacja konkursu na „Mieszkańca Roku” Nagrodą w konkursie będzie puchar przyznany przez mieszkańców podczas zabawy sylwestrowej oraz nagroda rzeczowa ufundowana przez Burmistrza

	Miasta i Gminy Miłakowo. Wybór laureata nastąpi w drodze głosowania odbywającego się w ciągu całego roku. W świetlicy umieszczona będzie skrzynka, do której mieszkańcy będą oddawać swoje głosy. Informacja o „Mieszkańcu Roku” zamieszczona będzie na stronie internetowej Miłakowa.
Beneficjenci ostateczni	<ul style="list-style-type: none"> Mieszkańcy Warkątek – dorośli, młodzież i dzieci

PRIORYTET II	KAPITAŁ SPOŁECZNY
ZADANIE 5	Nauka przedsiębiorczości – edukacja w zakresie adaptacji zmian
Opis stanu istniejącego	W Warkątkach tylko jedna osoba prowadzi działalność gospodarczą – usługi leśne. Wśród mieszkańców nie prowadzących gospodarstw rolnych panuje obawa przed samozatrudnieniem wynikająca z niewiedzy, braku wiary w swoje możliwości lub bezradności.
Prace planowane w ramach projektu	<p>Organizacja w świetlicy spotkań szkoleniowych na temat możliwości samozatrudnienia:</p> <ul style="list-style-type: none"> wymogi formalne, jakie spełnić trzeba otwierając działalność gospodarczą, instrumenty finansowe – czyli jak i jakie płacić podatki i składki ubezpieczeniowe, możliwości uzyskania wsparcia finansowego na rozpoczęcie działalności – dostępne źródła, wymogi, jakie trzeba spełnić ubiegając się o dofinansowanie działalności. <p>Szkolenia prowadzone będą przez specjalistów. W zakresie ich organizacji oraz pozyskiwania trenerów planuje się współpracę samorządu Miłakowa z Powiatowym Urzędem Pracy, Zakładem Ubezpieczeń Społecznych, Urzędem Skarbowym, Fundacją Rozwoju Przedsiębiorczości „ATUT” w Ostródzie, Fundacją Rozwoju Regionu Łukta i innymi instytucjami zajmującymi się szkoleniami w zakresie przedsiębiorczości.</p>
Beneficjenci ostateczni	<ul style="list-style-type: none"> Mieszkańcy Miasta i Gminy Miłakowo, w szczególności mieszkańcy Warkątek i okolicznych miejscowości – dorośli i młodzież

PRIORYTET III	INFRASTRUKTURA TECHNICZNA I ŚRODOWISKO
ZADANIE 1	Budowa traktu pieszego w miejscowości
Opis stanu istniejącego	Przez Warkątki przebiegają dwie drogi powiatowe Nr 26807 Strużyna – Warkątki i droga Nr 26808 Miłakowo- Warkątki- Gudniki. Nawierzchnia jej jest asfaltowa. Droga ta stanowi możliwość komunikacji mieszkańców – szkoła, sklep, poczta. Wzmożony ruch na drogach obserwowany w ostatnich latach skutkuje wzrostem zagrożenia wypadkami drogowymi z udziałem pieszych. W Warkątkach brak jest traktów pieszych, przez co wzrasta zagrożenie wypadkami. Ogródek jordanowski, boisko sportowo-rekreacyjne i świetlica wiejska usytuowane będą po jednej stronie drogi. Utworzenie traktu pieszego (chodnika z polbruku) przyczyni się do podniesienia bezpieczeństwa drogowego w miejscowości oraz znacznie zwiększy atrakcyjność zamieszkania i turystyczną obszar sołectwa.
Prace planowane	Budowa traktu pieszego w miejscowości: wyrównanie i utwardzenie terenu, zakup i ułożenie kostki brukowej oraz obrzeży.
Beneficjenci ostateczni	<ul style="list-style-type: none"> Mieszkańcy Gminy Miłakowo, w szczególności Warkątek Turyści Potencjalni inwestorzy

PRIORYTET III	INFRASTRUKTURA TECHNICZNA I ŚRODOWISKO
ZADANIE 2	Kształtowanie oraz rozwijanie świadomości oraz wrażliwości ekologicznej – edukacja ekologiczna
Opis stanu istniejącego	Mieszkańcy Warkałek mają ogromne braki dotyczące świadomości ekologicznej oraz możliwości poprawy stanu środowiska naturalnego. W wielu posesjach przed domem założony jest piękny ogród, a za domem wysypisko śmieci. Stan ten powoli się zmienia, ale konieczne jest kształtowanie świadomości oraz wrażliwości ekologicznej mieszkańców po to, by pozytywne zmiany zachodziły szybciej. W Warkałkach selektywną zbiórkę śmieci wprowadzono tylko w zakresie plastiku od czerwca 2007 r., nie we wszystkich gospodarstwach są pojemniki na odpady stałe.
Prace planowane w ramach projektu	podjęcie działań związanych z ochroną środowiska: <ol style="list-style-type: none"> 1. poszerzenie oferty selektywnej zbiórki śmieci o szkło białe i kolorowe, baterie, 2. akcja na rzecz niepalenia w piecach szkodliwych odpadów, poprzedzona kampanią edukacyjną, 3. tworzenie wiejskich terenów zielonych – zarówno gospodarstw prywatnych jak i terenów wspólnych, 4. organizacja konkursu na najpiękniejszą posesję wsi Warkałki letnią i zimową.
Beneficjenci ostateczni	Mieszkańcy Warkałek, dorośli, dzieci i młodzież

PRIORYTET III	INFRASTRUKTURA TECHNICZNA I ŚRODOWISKO
ZADANIE 3	Budowa wodociągu
Opis stanu istniejącego	W Warkałkach brak jest wodociągu gminnego. Mieszkańcy zaopatrują się w wodę ze studni głębinowej znajdującej się przy mleczarni, przewożąc ją w beczkach i dolewając do własnych studni. w studniach starcza wody na kilka dni. Według zapisów w Studium Zagospodarowania Przestrzennego Miasta i Gminy Miłakowo planuje się podłączenie miejscowości do wodociągu nr 1 – Miłakowo zaopatrującego w wodę obecnie miejscowości Miłakowo, Warkały, Warny, Polkajny i Pityny. Do wodociągu Miłakowo planuje się oprócz Warkałek włączenie miejscowości Raciszewo, Klugajny, Stare Bolity, Stolno, Głodówko. Z Warkał do Warkałek odległość do wodociągu wynosi 1,2 km.
Prace planowane	<ul style="list-style-type: none"> • Budowa wodociągu na odcinku
Beneficjenci ostateczni	<ul style="list-style-type: none"> • Mieszkańcy Warkałek, dorośli, dzieci i młodzież • Turyści • Potencjalni inwestorzy

PRIORYTET III	INFRASTRUKTURA TECHNICZNA I ŚRODOWISKO
ZADANIE 3	Budowa kanalizacji
Opis stanu istniejącego	W Warkałkach nie ma kanalizacji. Część mieszkańców nie ma w kuchni odpływu wody ani sanitariatów. Posiadanie indywidualnych zbiorników na nieczystości stałe, tzw. szamb podnosi również koszty ponoszone w związku z odbiorem nieczystości i transportem ich do oczyszczalni ścieków. Szamba często są nieuszczelne, co ujemnie wpływa na stan środowiska naturalnego. Rozwój przedsiębiorczości i działalności okołoturystycznej (np. gospodarstwa agroturystyczne) wymaga rozwiniętej infrastruktury sanitarnej.

Prace planowane	<ul style="list-style-type: none"> ● wykonanie dokumentacji technicznej, ● przeprowadzenie procedury przetargowej i wyłonienie wykonawcy ● budowa sieci kanalizacyjnej ● podłączenie indywidualnych użytkowników
Beneficjenci ostateczni	<ul style="list-style-type: none"> • Mieszkańcy Warkątek, dorośli, dzieci i młodzież • Turyści, • Potencjalni inwestorzy

PRIORYTET III	INFRASTRUKTURA TECHNICZNA I ŚRODOWISKO
ZADANIE 4	Uzupełnienie oświetlenia wsi.
Opis stanu istniejącego	Warkątki nie są oświetlone, we wsi brak jest lamp. W okresie zimowym ze względu na szybko zapadający zmrok mieszkańcy rzadko wychodzą ze swoich domów na spotkania z innymi osobami. Istnieje zagrożenie, że taka sytuacja doprowadzi do dalszej ich alienacji. Pełne oświetlenie całej miejscowości zwiększy bezpieczeństwo mieszkańców oraz jednocześnie atrakcyjność zamieszkania.
Prace planowane	➤ Oświetlenie Warkątek: Uzyskanie zgody Zakładu Energetycznego Instalacja lamp
Beneficjenci ostateczni	<ul style="list-style-type: none"> ➤ Mieszkańcy Warkątek, dorośli, dzieci i młodzież ➤ Turyści

PRIORYTET III	INFRASTRUKTURA TECHNICZNA I ŚRODOWISKO
ZADANIE 5	Tworzenie infrastruktury turystycznej – ścieżki rowerowe, piesze, konne
Opis stanu istniejącego	W gminie Miłakowo położonej w Województwie Warmińsko-Mazurskim, słynnej z ogromnej ilości odwiedzających ją bocianów brak jest ścieżek rowerowych, pieszych i konnych. Turysta nie ma też dostatecznej wiedzy dotyczącej ilości i adresów gospodarstw agroturystycznych. W Warkątkach rolnicy nie prowadzą działalności agroturystycznej, ale chcą więcej wiedzieć o warunkach, jakie należy spełnić, aby , jak to oni nazywają – „przyjmować letników”. Malowniczo położone Warkątki mają ogromną szansę na wzrost atrakcyjności turystycznej. Należy jednak zapewnić turystom aktywne spędzanie wolnego czasu, w tym między innymi poprzez utworzenie w całej gminie, nie tylko w Warkątkach sieci ścieżek konnych, rowerowych i pieszych.
Prace planowane w ramach projektu	<ul style="list-style-type: none"> • Utworzenie ścieżek: <ul style="list-style-type: none"> ❖ konnych, ❖ rowerowych, ❖ pieszych
Beneficjenci ostateczni	<ul style="list-style-type: none"> • Mieszkańcy Warkątek, dorośli, dzieci i młodzież • Turyści

PRIORYTET IV	ROLNICTWO
ZADANIE 1	Szkolenia zawodowe dla osób zatrudnionych w rolnictwie.

Opis stanu istniejącego	Rolnicy z Gminy Miłakowo, w tym również z Warkątek mają małą wiedzę dotyczącą kierunków rozwoju gospodarstw rolnych i możliwości pozyskania na te działania środków, zarówno krajowych jak i pochodzących z Unii Europejskiej. Istnieje zagrożenie, że rolnictwo w gminie będzie mniej konkurencyjne w stosunku do innych gmin i regionów. Poziom życia rolników i ich rodzin będzie również niższy od poziomu na terenach wiejskich województwa warmińsko-mazurskiego.
Prace planowane w ramach projektu	<ul style="list-style-type: none"> • Szkolenia zawodowe dla osób zatrudnionych w rolnictwie organizowane w utworzonej świetlicy wiejskiej w Warkątkach dotyczące: <ol style="list-style-type: none"> 1. organizacji i funkcjonowania grup producentów rolnych, 2. rozwiązań ustawowo prawnych w zakresie funkcjonowania: <ul style="list-style-type: none"> ❖ dopłat do paliwa rolniczego, ❖ rent strukturalnych, ❖ ustaw o ochronie roślin, ❖ zasad zalesiania, ❖ zasad udzielania pożyczek na tworzenie nowych miejsc pracy, 3. wdrażania nowych technologii w zakresie wykorzystania produkcji roślinnej na potrzeby przemysłowe oraz wykorzystania odnawialnych źródeł energii na obszarach wiejskich, 4. ubezpieczeń wzajemnych w rolnictwie, 5. praktycznego zastosowania komputera i programów komputerowych w gospodarstwie rolnym, a także prowadzenie książki przychodów i rozchodów, kalkulacji rolniczych, 6. podatku VAT w rolnictwie, 7. zasad rolnictwa ekologicznego, 8. zagadnień dotyczących integracji Polski z Unią Europejską takich jak: <ul style="list-style-type: none"> ❖ Wspólnej Polityki Rolnej w UE, ❖ organizacji rynków rolnych w krajach Unii Europejskiej (ryнку wołowiny, rynku mleka, rynku zbóż), ❖ polityki regionalnej i funduszy strukturalnych Unii Europejskiej, ❖ integracji polskiego rolnictwa z Unią Europejską w świetle Wspólnej Polityki Rolnej, ❖ roli organizacji rolniczych w procesie integracji Polski z Unią Europejską
Beneficjenci ostateczni	Rolnicy z terenu gminy Miłakowo, w szczególności rolnicy z Warkątek.

PRIORYTET IV	ROLNICTWO
ZADANIE 2	Modernizacja gospodarstw rolnych.
Opis stanu istniejącego	Infrastruktura techniczna gospodarstw rolnych w Gminie Miłakowo, w tym w miejscowości Warkątka wymaga szybkiej modernizacji, by móc dostosować warunki produkcji do wymogów dotyczących ochrony środowiska naturalnego, higieny produkcji, bezpieczeństwa i higieny pracy oraz warunków utrzymania zwierząt. Niezbędne jest wsparcie inwestycyjne w gospodarstwach rolnych.
Prace planowane w ramach projektu	Modernizacja gospodarstw rolnych w szczególności: <ol style="list-style-type: none"> 1. budowa, przebudowa, remont połączony z modernizacją nieruchomości służących do produkcji rolnej oraz ich przechowywania, przygotowania do sprzedaży produktów rolnych lub sprzedaży bezpośredniej wraz z zakupem infrastruktury technicznej tych nieruchomości, 2. zakup i instalacja maszyn, wyposażenia do produkcji rolnej, przechowywania, uprawy, suszenia, magazynowania oraz przygotowania do sprzedaży, spełniających normy i standardy UE. 3. zakup gruntów rolnych,

	4. zakup nieruchomości, 5. zakładanie i modernizację sadów i plantacji wieloletnich, w tym plantacji roślin ekologicznych, łącznie z ich groźeniem i wyposażeniem w niezbędne urządzenia techniczne, 6. zakup, instalacja lub budowa elementów infrastruktury technicznej wpływających bezpośrednio na warunki prowadzenia działalności rolniczej, 7. zakup komputerów i oprogramowania.
Beneficjenci ostateczni	<ul style="list-style-type: none"> • Rolnicy z terenu gminy Miłakowo w szczególności z Warkątek.

PRIORYTET IV	ROLNICTWO
ZADANIE 3	Grupy producentów rolnych
Opis stanu istniejącego	W Warkątkach nie ma na dzień dzisiejszy grup producentów rolnych w rozumieniu przepisów ustawy z 15 września 2000r. o grupach producentów rolnych. Rolnicy z gminy Miłakowo, w tym również w Warkątkach mają małą wiedzę dotyczącą tej tematyki i możliwości jakie niosą ze sobą grupy producenckie (wspieranie grup w pierwszym okresie ich funkcjonowania, zarówno ze środków marszałka województwa warmińsko-mazurskiego jak i z funduszy unijnych).
Prace planowane	<ul style="list-style-type: none"> • Tworzenie grup producentów rolnych.
Beneficjenci ostateczni	<ul style="list-style-type: none"> • Rolnicy z terenu gminy Miłakowo, w szczególności rolnicy z Warkątek.

PRIORYTET II	ROLNICTWO
ZADANIE 4	Program rolnośrodowiskowy (płatności rolnośrodowiskowe).
Opis stanu istniejącego	Obecnie w Warkątkach brak jest promocji systemów produkcji rolniczej przyjaznej dla środowiska, która wykracza poza zwykłą dobrą praktykę rolniczą. Istnieje również konieczność poprawy stanu świadomości ekologicznej wśród społeczności wiejskiej i ochrony zasobów genetycznych zwierząt gospodarskich.
Prace planowane w ramach projektu	<ul style="list-style-type: none"> • Wprowadzenie w gminie Miłakowo, w tym w miejscowości Warkątki pakietów rolnośrodowiskowych: <ol style="list-style-type: none"> 1. rolnictwo zrównoważone, 2. rolnictwo ekologiczne, 3. ekstensywne trwałe użytki zielone, 4. ochrona cennych siedlisk przyrodniczych, 5. zachowanie lokalnych odmian roślin uprawnych, 6. ochrona lokalnych ras zwierząt gospodarskich, 7. ochrona gleb i wód, 8. strefy buforowe.
Beneficjenci ostateczni	<ul style="list-style-type: none"> • Mieszkańcy gminy Miłakowo, w szczególności Warkątek prowadzący działalność rolniczą w zakresie produkcji roślinnej lub zwierzęcej.

PRIORYTET IV	ROLNICTWO
ZADANIE 5	Zalesianie gruntów rolnych oraz zalesianie gruntów innych niż rolne.

Opis stanu istniejącego	Rolnicy z Warkątek nie korzystali ze środków dla rolnictwa w okresie rozliczeniowym 2004-2006, w tym również z tzw. zalesiania gruntów rolnych oraz gruntów innych niż rolne. Niezbędne jest podnoszenie wiedzy rolników dotyczących tej dziedziny i możliwość skorzystania z programów pomocowych dla rolnictwa.
Prace planowane w ramach projektu	<ul style="list-style-type: none"> • zalesianie gruntów rolnych Zagospodarowanie gruntów uprawianych rolniczo, poprzez założenie uprawy leśnej i jej pielęgnacji. <ul style="list-style-type: none"> • Zalesianie gruntów nie uprawianych rolniczo Zalesianie dokonywane poprzez sadzenie oraz wykorzystanie sukcesji naturalnej.
Beneficjenci ostateczni	<ul style="list-style-type: none"> • Mieszkańcy Gminy Miłakowo, przede wszystkim miejscowości Warkątek, będący posiadaczami gruntów rolnych lub gruntów innych niż rolne.

PRIORYTET II	ROLNICTWO
ZADANIE 6	Różnicowanie w kierunku działalności nierolniczej.
Opis stanu istniejącego	Średnia powierzchnia gospodarstw rolnych w Warkątkach wynosi ponad 9 ha. Nikt z rolników i domowników w miejscowości nie prowadzi działalności pozarolniczej. Wymogi rynku wymuszają podejmowanie przez rolników i domowników pewnych działań w kierunku poszukiwania dodatkowego źródła dochodu, bądź przekwalifikowania się i podjęcia pracy w innych niż rolnictwo dziedzinach.
Prace planowane w ramach projektu	<ul style="list-style-type: none"> • Różnicowanie w kierunku działalności nierolniczej, w tym wsparcie inwestycji związanych z podejmowaniem lub rozwojem działalności pozarolniczej przez rolników i członków ich rodzin, w dziedzinie: <ol style="list-style-type: none"> 1. usług dla gospodarstw rolnych lub leśnictwa, 2. usług dla ludności, 3. drobnej wytwórczości, rzemiosła lub rękodzieła, 4. robót i usług budowlanych oraz instalacyjnych, 5. usług turystycznych oraz związanych ze sportem, rekreacją i wypoczynkiem, 6. usług transportowych, 7. usług komunalnych, 8. przetwórstwa produktów rolnych lub jadalnych produktów leśnych, 9. wytwarzania materiałów energetycznych z biomasy, 10. magazynowania lub przechowywania towarów,
Beneficjenci ostateczni	<ul style="list-style-type: none"> • Mieszkańcy Warkątek - rolnicy, ich małżonkowie lub domownicy w rozumieniu ustawy o ubezpieczeniu społecznym rolników.

Rozdział 6 Harmonogram realizacji przedsięwzięć wraz z kosztorysem.

Nazwa zadania		Czas realizacji	Szacunkowy koszt
PRIORYTET I ATRAKCYJNE MIEJSCE DO MIESZKANIA			
1.1	Remont, adaptacja i wyposażenie budynków stanowiących własność gminy na potrzeby świetlicy wiejskiej	2008	420.000
1.2	Utworzenie ogródka jordanowskiego dla dzieci	2008	40.000
1.3	Utworzenie boiska sportowo-rekreacyjnego	2008	20.000
1.4	Utworzenie miejsca spotkań dla mieszkańców	2008	20.000
PRIORYTET II KAPITAŁ SPOŁECZNY			
2.1	Organizacja czasu wolnego dzieci i młodzieży	2008-2013	10.000
2.2	Organizacja kursów i szkoleń dla dorosłych	2008-2013	10.000
2.3	Organizacja imprez oraz spotkań integrujących i aktywizujących społeczność lokalną	2008-2013	15.000
2.4	Promocja pozytywnych wzorców zachowań społecznych	2008-2013	2.000
2.5	Nauka przedsiębiorczości - edukacja w zakresie adaptacji zmian	2008-2013	6.000
PRIORYTET III INFRASTRUKTURA TECHNICZNA I ŚRODOWISKO			
3.1	Budowa traktu pieszego w miejscowości	2011	100.000
3.2	Kształtowanie i rozwijanie świadomości oraz wrażliwości ekologicznej mieszkańców - edukacja ekologiczna	2008-2013	5.000
3.3	Oświetlenie wsi	2010	320.000
3.4	Budowa wodociągu	2009-2011	500.000
3.5	Budowa kanalizacji	2009-2011	500.000
3.6	Tworzenie infrastruktury turystycznej - ścieżki rowerowe, piesz, konne	2009-2010	15.000
PRIORYTET IV ROLNICTWO			
4.1	Szkolenia zawodowe dla osób zatrudnionych w rolnictwie	2008-2013	10.000
4.2	Modernizacja gospodarstw rolnych	2008-2013	500.000
4.3	Grupy producentów rolnych	2008-2013	250.000
4.4	Program rolnośrodowiskowy (płatności rolnośrodowiskowe)	2008-2013	200.000
4.5	Zalesianie gruntów rolnych oraz zalesianie gruntów innych niż rolne	2008-2013	200.000
4.6	Różnicowanie w kierunku działalności nierolniczej	2008-2013	100.000

Rozdział 7 Promocja, zarządzanie realizacją i monitoring

7.1 Promocja Planu Odnowy Miejscowości Warkałki

Promocja Planu, której zadaniem jest upowszechnianie zamierzeń Planu Odnowy Miejscowości Warkałki pośród przyszłych beneficjentów, wykonawców i decydentów, opierać się będzie o trzy formy komunikacji:

1. Internet
2. Prasa lokalna i centralna
3. Promocja i reklama bezpośrednia

Internet W witrynie internetowej Miłakowa na bieżąco będą podawane do wiadomości informacje dotyczące realizacji zadań przyjętych w Planie Odnowy Miejscowości Warkałki. Internet służyć będzie również komunikacji pomiędzy bezpośrednio odpowiedzialnym za wdrażanie Planu (Urzędem Miasta i Gminy Miłakowo) a zainteresowanymi podmiotami samorządowymi i biznesowymi.

Prasa lokalna i centralna służyć będzie jedynie upowszechnianiu informacji w różnych kręgach potencjalnych beneficjentów i wykonawców Planu Odnowy Miejscowości Warkałki o istnieniu takiego dokumentu, sposobie jego monitorowania i wdrażania, kierując do źródła informacji, jakim będzie internet.

Promocja i reklama bezpośrednia będzie skierowana do wybranych, potencjalnych wykonawców, inwestorów zidentyfikowanych na podstawie analizy przedsięwzięć inwestycyjnych zawartych w Planie Odnowy Miejscowości Warkałki. Powyższa promocja i reklama polegać będzie na bezpośrednim zapraszaniu do negocjacji wybranych podmiotów, mogących być partnerami w realizacji poszczególnych zamierzeń Planu.

7.2 System zarządzania realizacją Planu Odnowy Miejscowości

Stworzenie systemu zarządzania realizacją Planu ma decydujący wpływ na utrzymanie wysokiej dynamiki w całym procesie wdrażania. Stopniowe wygasanie entuzjazmu towarzyszącego procesowi tworzenia Planu wśród samorządu i mieszkańców bez odpowiedniego systemu mogłoby „doprowadzić Plan na półkę” z innymi, nieprzydatnymi dokumentami w dość krótkim czasie. System, o którym mowa to przede wszystkim:

- doskonalenie istniejących i tworzenie nowych instrumentów realizacji,
- monitorowanie realizacji celów i projektów,
- zmiany i aktualizacja Planu.

Instrumenty realizacji

Instrumenty prawno - administracyjne:

Najważniejszym narzędziem realizacji Planu jest budżet gminy. Stopniowe tworzenie budżetu zadaniowego powinno usprawnić zarządzanie środkami publicznymi oraz stworzyć czytelny obraz operacji finansowych przeprowadzanych przez Radę Miejską w Miłakowie. Dynamika wdrażania Planu ma swoje odzwierciedlenie w kolejnych budżetach. Zadania wynikające z Planu realizowane ze środków budżetowych można stosunkowo łatwo zidentyfikować.

Kolejnym instrumentem jest opracowane „**Studium Uwarunkowań i Kierunków Zagospodarowania Przestrzeni Miasta i Gminy Miłakowo**” dokument szczególnie istotny

podczas monitorowania stanu lokalnych zasobów oraz wynikające z niego plany miejscowe, za pomocą których można kreować oczekiwany wizerunek miejscowości, lokować przedsięwzięcia według ustalonego porządku.

Instrumenty ekonomiczne i rynkowe:

Tworzenie dobrego klimatu dla rozwoju przedsiębiorczości, wyzwalanie lokalnych inicjatyw gospodarczych jest instrumentem, który usatysfakcjonuje mieszkańców pod względem rynkowym jak i ekonomicznym oraz przysporzy budżetowi kolejnych podatników.

Instrumenty finansowe:

Stosowanie tak zwanego „montażu finansowego” przy dużych inwestycjach, to znaczy kumulacji środków pochodzących z różnych źródeł na realizację kolejnych zadań wynikających z planu. Stopniowe przechodzenie od konstruowania budżetu według dotychczasowych reguł do tworzenia budżetu zadaniowego.

Instrumenty marketingowe:

Stworzenie odpowiedniego systemu marketingu miejscowości i gminy jako całości, (osiągnięcia samorządu, lokalnych liderów i organizacji społecznych oraz zasobów) ułatwi prowadzenie promocji wewnętrznej - skierowanej do mieszkańców gminy oraz promocji zewnętrznej. Stworzony system marketingowy przede wszystkim odpowie na pytania:

- kto?
- jakimi kanałami?
- z czym?
- do kogo?
- i za jakie pieniądze trafia z promocją?

7.3 Monitorowanie realizacji celów i zadań, sposoby oceny Planu

system monitorowania planu odnowy

Monitoring wspomaga proces zarządzania i dostarcza informacji o postępie realizacji i efektywności wdrażania zadań wynikających z Planu - począwszy od pojedynczego zadania, poprzez cel i priorytet, a skończywszy na osiągniętych efektach. W zależności od charakteru dostarczanych danych, monitoring dzielimy na rzeczowy i finansowy.

Monitoring rzeczowy

Monitoring rzeczowy dostarcza danych obrazujących postęp we wdrażaniu Planu oraz umożliwiających ocenę jego wykonania w odniesieniu do celów w Planie. Dane skwantyfikowane, obrazujące postęp we wdrażaniu oraz rezultaty tych działań zostały podzielone na trzy kategorie:

Wskaźniki produktu

Odnoszą się one do rzeczowych efektów działalności. Liczone są w jednostkach materialnych, np. długość utworzonego traktu pieszego; liczba budynków poddanych remontowi; ilość gospodarstw rolnych, które otrzymały pomoc, itp.

Wskaźniki rezultatu

Odpowiadają one bezpośrednim i natychmiastowym efektem wynikającym z wdrożenia Planu. Takie mierniki mogą przybierać formę wskaźników materialnych (skrócenie czasu podróży,

liczba mieszkańców objętych selektywną zbiórką odpadów, liczba wypadków drogowych, itp.) lub finansowych (zwiększenie sprzedaży produktów rolnych, zmniejszenie zasiłków wypłacanych mieszkańcom przez opiekę społeczną itp.).

Wskaźniki oddziaływania

Obrazują one konsekwencje Planu wykraczające poza natychmiastowe efekty dla bezpośrednich beneficjentów. Oddziaływanie może odnosić się do efektów związanych bezpośrednio z podjętym działaniem, chociaż pojawiających się po pewnym czasie (oddziaływanie bezpośrednio), jak i do efektów długookresowych, oddziałujących na szerszą populację i pośrednio tylko wynikających ze zrealizowanego działania (oddziaływanie pośrednie). Przykładowe wskaźniki oddziaływania to liczba innowacji wprowadzonych w gospodarstwach rolnych, które otrzymały wsparcie w czasie 18 miesięcy po zakończeniu projektu (oddziaływanie bezpośrednio), czy średnia ocen dzieci uczących się objętych zajęciami pozalekcyjnymi 24 miesiące od zakończenia realizacji projektu (oddziaływanie pośrednie).

Monitoring finansowy

Monitoring finansowy dostarcza danych dotyczących finansowych aspektów realizacji Planu, będących podstawą do oceny sprawności wydatkowania przeznaczonych na niego środków. Burmistrz Miasta i Gminy Miłakowo prowadzi ciągły monitoring finansowy podjętych zadań, sporządza raporty, które prezentuje Radzie Miejskiej podczas kolejnych planowych Sesji Rady (wydatki poniesione w okresie objętym raportem, wydatki poniesione od początku realizacji zadania, stopień realizacji zadania %).

7.4 Sposoby oceny Planu Odnowy Miejscowości Warkałki

Ocena planu prowadzona będzie na podstawie składanych raportów z prowadzonego monitoringu rzeczowego i finansowego, opisu rozbieżności, jeśli takie powstaną pomiędzy planem a wdrożeniem zadania oraz analizą przyczyn i skutków rozbieżności. Dodatkowo raporty zawierać będą informacje nt. postępu realizacji planu finansowego w okresie sprawozdawczym oraz prognozę w tym zakresie na rok następny.

Miernikami w prowadzonej ocenie będą wskaźniki np. nakład finansowy na 500 m traktu pieszego, ilość przyłączy wodociągowych w stosunku do ilości posesji w miejscowości. Ocena dokonana będzie w sprawozdaniu rocznym, które Burmistrz składa Radzie Miejskiej podczas sesji, na której udzielane jest absolutorium za działania w roku poprzednim. Ocena szczegółowa zadań Wynikających z Planu nastąpi po zakończeniu i rozliczeniu inwestycji.

7.5 Uspółecznienie procesu planowania i realizacji

Zasadniczą rolę, jaką będą pełnić we wdrażaniu Planu mieszkańcy miejscowości to inicjowanie działań projektowych, realizacja projektów oraz wyrażanie opinii na temat podejmowanych i prowadzonych zadań. Mieszkańcy reprezentowani będą przez Sołtysa i Radę Sołecką. Współpraca opierać się będzie na zasadach pomocniczości, suwerenności stron, partnerstwa, efektywności.

Społeczność lokalna Warkałek uczestniczyła w pracach nad niniejszym planem. Jak wynika z doświadczeń innych jednostek samorządu zazwyczaj uczestnicy prac nad planami rozwoju stają się w swoich środowiskach rzecznikami proponowanych w tych planach rozwiązań.

O Planie Odnowy Miejscowości Warkałki przyjętym do realizacji przez Zebranie Wiejskie Mieszkańców i Radę Miejską, jak również o rozpoczynanych zadaniach, ich przebiegu i zakończeniu wszyscy mieszkańcy będą szczegółowo informowani. Informacje będą upowszechniane za pośrednictwem prasy regionalnej i lokalnej oraz zwyczajowo na tablicy ogłoszeń i stronie internetowej Miasta i Gminy Miłakowo oraz bezpośrednio przez władze gminy

na różnego typu zebraniach. Uwagi od mieszkańców na temat prowadzonych prac zbierane będą przez Sołtysa i Radę Sołecką i przez nich komunikowane władzom samorządowym.

Spis tabel

Tabela nr 1 Warkałki – strefy ochrony archeologicznej.....	8
Tabela nr 2 Wykaz zabytków w najbliższym sąsiedztwie Warkałek.....	9
Tabela nr 3 Rolnictwo w Warkałkach.....	11
Tabela nr 4 Liczba mieszkańców Warkałek w porównaniu z innymi mieszkańcami sołectw gminy...	11
Tabela nr 5 Ludność Warkałek w ostatnich 5-ciu latach.....	12
Tabela nr 6 Szczegółowe dane demograficzne dla roku 2006.....	12
Tabela nr 7 Pomoc udzielona osobom niepełnosprawnym w gminie Miłakowo w okresie I-V 2007....	13

Spis wykresów

Wykres nr 1 Struktura wieku wg podstawowych grup funkcjonalnych.....	12
Wykres nr 2 Bezrobocie w mieście i gminie Miłakowo.....	13